










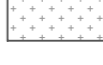


LEGENDA

-  Z1a - zona caratterizzata da fenomeni franosi attivi
-  Z1b - Zona caratterizzata da fenomeni franosi quiescenti
-  Z1c - Zona potenzialmente franosa o esposta al rischio di frana
-  Z2a - Zone con terreni di fondazione particolarmente scadenti (riporti poco addensati, terreni granulari fini con falda superficiale)
-  Z2b - Zone con depositi granulari fini saturi
-  Z3a - Zone di ciglio H > 10 m (scarpata con parete subverticale, bordo di cava, nicchia di distacco, orlo di terrazzo fluviale o di natura antropica)
-  Z3b - Zona di cresta rocciosa e/o cocuzzolo: appuntite - arrotondate
-  Z4a - Zona di fondovalle con presenza di depositi alluvionali e/o fluvioglaciali granulari e/o coesivi
-  Z4b - Zona pedemontana di falda di detrito, conoide alluvionale e conoide deltizio-lacustre
-  Z4c - Zona morenica con presenza di depositi granulari e/o coesivi (comprese coltri loessiche)
-  Z4d - Zone con presenza di argille residuali e terre rosse di origine eluvio-colluviale
-  Z5 - Zona di contatto stratigrafico e/o tettonico tra litotipi con caratteristiche fisico-meccaniche molto diverse

COMUNE DI POSTALESIO



Provincia di Sondrio

ADEGUAMENTO DELLA COMPONENTE GEOLOGICA NELLA PIANIFICAZIONE COMUNALE

ai sensi dei criteri attuativi della l.r. 12/05 per il GOVERNO DEL TERRITORIO

Professionista incaricato: Studio di Geologia Dott. Giovanni Songini
via P. Rajna 13, 23100 Sondrio
Tel. e fax 0342/510872
E-mail: giovanni.songini@fastwebnet.it

Data: DICEMBRE 2014
- Revisione 1 -

Titolo tavola:
CARTA DELLA PERICOLOSITÀ SISMICA LOCALE

Committente:	Scala:	Tavola	Quadro:
Amm. Comunale di Postalesio	1:10.000	1	1