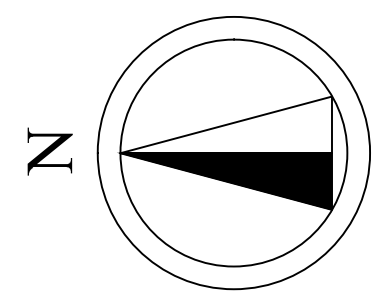
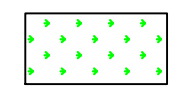





PLANIMETRIA GENERALE ESISTENTE



LEGENDA

-  Aree a verde
-  Edifici esistenti
-  Marciapiede
-  Vista Fotografica

.Punto +0.000      Quota Relativa di progetto  
 .Punto +0.000(+2.210)  
 Le quote sottolineate con tratto continuo vanno incrementate di +2,210 m per riferirsi alla quota di progetto.  
 .Punto +0.000(+2.530)  
 Le quote sottolineate con tratto puntinato vanno incrementate di +2,530 m per riferirsi alla quota di progetto.

**STUDIO DE GIAMBATTISTA**  
 FEDERICO DE GIAMBATTISTA  
 INGEGNERE CIVILE EDILE  
 V.le Malagola 25 - 23022 CHIAVENNA (SO)  
 Tel/Fax 0343 37207 - Mobile 3355468363  
 e\_mail: f.degiambattista@ingegec.it  
 pec: federico.degiambattista@ingegec.it  
 Codice Fiscale DGMFRCT01H555623Q - Partita IVA 00728670142

Comune di PRATA CAMPORACCIO		Provincia di SONDRIO	
Descrizione progetto: <b>RIVALUTAZIONE AREA "EX FILATURA"</b> <b>(PIANO ATTUATIVO at_1)</b>			
Committente Soc. OSCAR CAP DUE Via Bianchi Giovini, 3 - 22100 - Como			
Codice:	L15-L04	Documento:	<b>OPERE PUBBLICHE DA REALIZZARE: PLANIMETRIA ESISTENTE</b>
Tav.	5.2.1	Formato - Scala	File: 1:200
3	23/05/2018		
Rev.	Data	Descrizione:	Redatto Verificato Approvato