









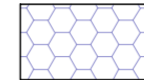
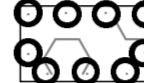









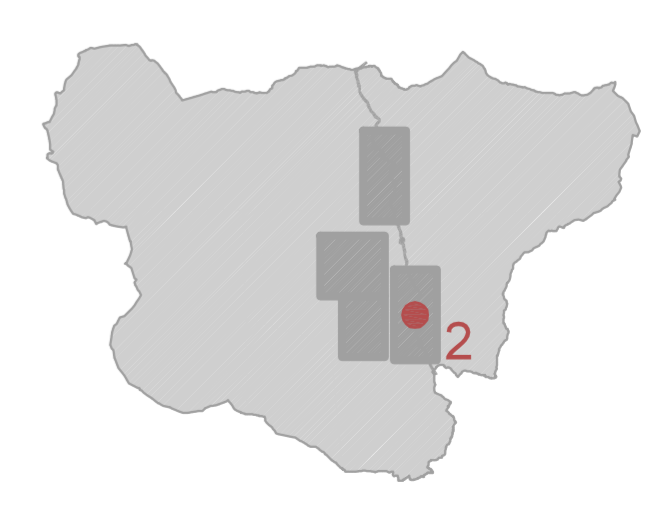
LEGENDA

-  **NAF1** Nuclei di antica formazione con residenza stabile
-  **NAF2** Nuclei di antica formazione con residenza stagionale
-  **BA** Baite e nuclei d'alpeggio
-  **CR** Aree ed ambiti con presenza di crosti
-  **DMA** Aree ed ambiti con densità medio alta di mantenimento e riqualificazione dell'esistente
-  **DM** Aree ed ambiti a media densità di consolidamento del tessuto urbano
-  **ARV** Aree ed ambiti di riqualificazione volumetrica
-  **PR** Aree ed ambiti per attività produttive industriali ed artigianali
-  **PRIG** Aree produttive di interesse generale
-  **AP** Aree ed attrezzature pubbliche di interesse pubblico
-  **AT** Aree per attrezzature tecnologiche
-  **AE** Aree destinate all'attività estrattiva
-  **IN** Aree ed ambiti di interesse naturale
-  **RI** Aree di rispetto integrale
-  **SE** Aree ed ambiti senza edificazione
-  **AR** Aree ed ambiti di riqualificazione
-  **RC** Rispetto cimiteriale
-  **NF** Aree di naturalità fluviale
-  **TO** Tracciato oleodotto Ferrera-Monte Spluga DN 26"-24"-22" - 8" tronco Novate Mezzola-Campodolcino

Comune di
SAN GIACOMO FILIPPO
 Provincia di Sondrio

PIANO DI GOVERNO DEL TERRITORIO
PIANO DELLE REGOLE

2.2.
 AZZONAMENTO
 ZONA STRALCIO 2
 SCALA 1:2.000



Adottato con Delibera di Consiglio Comunale N° 3 del 18/02/2013
 Approvato con Delibera di Consiglio Comunale N° del
 Pubblicato sul BURL N° del

I PROGETTISTI **IL SINDACO** **IL SEGRETARIO**

Arch. EDOARDO LEONI
 Arch. ENRICO BERNASCONI