









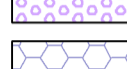
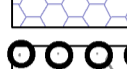






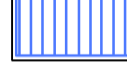


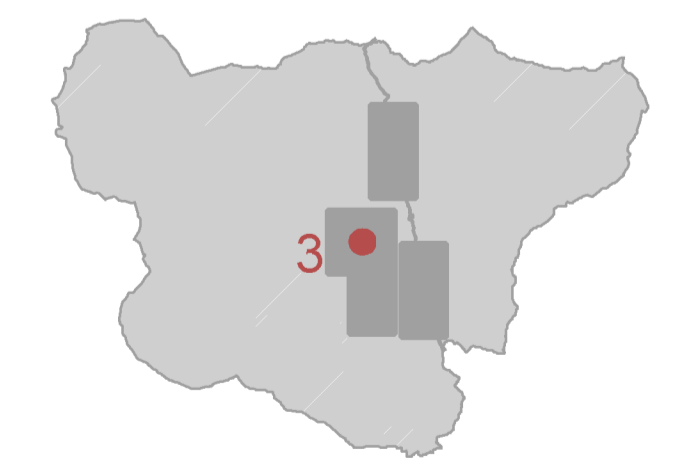
**LEGENDA**

-  **NAF1** Nuclei di antica formazione con residenza stabile
-  **NAF2** Nuclei di antica formazione con residenza stagionale
-  **BA** Baite e nuclei d'alpeggio
-  **CR** Aree ed ambiti con presenza di crotti
-  **DMA** Aree ed ambiti con densità medio alta di mantenimento e riqualificazione dell'esistente
-  **DM** Aree ed ambiti a media densità di consolidamento del tessuto urbano
-  **ARV** Aree ed ambiti di riqualificazione volumetrica
-  **PR** Aree ed ambiti per attività produttive industriali ed artigianali
-  **PRIG** Aree produttive di interesse generale
-  **AP** Aree ed attrezzature pubbliche di interesse pubblico
-  **AT** Aree per attrezzature tecnologiche
-  **AE** Aree destinate all'attività estrattiva
-  **IN** Aree ed ambiti di interesse naturale
-  **RI** Aree di rispetto integrale
-  **SE** Aree ed ambiti senza edificazione
-  **AR** Aree ed ambiti di riqualificazione
-  **RC** Rispetto cimiteriale
-  **NF** Aree di naturalità fluviale
-  **TO** Tracciato oleodotto Ferrara-Monte Spluga DN 26°-24°-22° - 8° tronco Novate Mezzola-Campodolcino

Comune di  
**SAN GIACOMO FILIPPO**  
 Provincia di Sondrio

**PIANO DI GOVERNO DEL TERRITORIO**  
**PIANO DELLE REGOLE**

**2.3.**  
**AZZONAMENTO**  
**ZONA STRALCIO 3**  
 SCALA 1:2.000



Adottato con Delibera di Consiglio Comunale N° 3 del 18/02/2013  
 Approvato con Delibera di Consiglio Comunale N° ... del .....  
 Pubblicato sul BURL N° ..... del .....

**I PROGETTISTI** **IL SINDACO** **IL SEGRETARIO**

Arch. EDOARDO LEONI  
 Arch. ENRICO BERNASCONI