

**CARTA DEGLI ELEMENTI PEDOLOGICI**  
(cartografia geoambientale, DUSAF, rilievo terreno)



**Legenda**


**Elementi antropici**


 Aree idriche


**Elementi naturali**


 Aree urbanizzate


**Classificazione pedologica F.A.O**

 **Leptosols - Regosols:**  
Suoli caratterizzati da un basso grado di evoluzione, posti a quote elevate, ma anche su versanti a forte pendenza e spesso su materiali di recente deposizione (accumuli di frana, depositi alluvionali, ecc.)

 **Cambisols:**  
Suoli mediamente evoluti, nei quali si è avuta alterazione in posto dei costituenti minerali del suolo, senza movimento interno, con moderata liberazione idrolica del ferro dai silicati e ricombinazione con argilla e humus. Sono provvisti di un orizzonte diagnostico (cambico) di colore bruno e con struttura ben espressa.

 **Umbrisols:**  
Suoli mediamente evoluti, provvisti di orizzonte diagnostico di superficie (epipedon) di tipo umbrico, scuro per presenza di significative quantità di sostanza organica e desaturato in basi.

 **Podzols:**  
Suoli evoluti, spesso formati in tempi prolungati; fortemente acidi; caratterizzati da processi di migrazione di ferro, alluminio e sostanza organica attraverso il profilo, con differenziazione di un orizzonte soprastante eluviale (albico) decolorato e di un orizzonte sottostante illuviale (spodico) più o meno arrossato.

 Aree miste

 Confine comunale



Comune di San Giacomo Filippo  
Provincia di Sondrio

PIANO DI GOVERNO DEL TERRITORIO  
Aggiornamento della componente geologica,  
idrogeologica e sismica - L.R. 12/05



PIANO DI GOVERNO DEL TERRITORIO  
COMUNE DI SAN GIACOMO FILIPPO

**- DOCUMENTI DI PIANO -**

TAVOLA: <i>Carta degli elementi pedologici</i>	N. 2
COMMITTENTE: <i>Comune di San Giacomo Filippo Provincia di Sondrio</i>	IL TECNICO: Dott. Geol. Claudio Depoli
DATA: <i>Febbraio 2011 Agg. Genn. 2013</i>	SCALA: 1:10'000