



Provincia di Sondrio
**COMUNE DI
 S. GIACOMO FILIPPO**

RETICOLO IDRICO MINORE COMUNALE

ATTUAZIONE DELLA DELIBERA DELLA GIUNTA REGIONALE
 DEL 25/01/2002 N°7/7868

TAVOLA:
 FASCE DI PERTINENZA IDRAULICA
 SU PLANIMETRIA MAPPALE

N°
3b








RICHIEDENTE:
 COMUNE DI
 S. GIACOMO FILIPPO (SO)

Il Tecnico:
 Dott. Geol.
 C. DEPOLI

DATA:
 DICEMBRE 2004

SCALA:
 1:1000

Legenda:

-  Limite comunale
-  Reticolo idrico principale
-  Alveo da cartografia mappale
-  Alveo da cartografia regionale
-  SO/SA/ N° identificativo del corso d'acqua
-  Perimetro di centro edificato
-  Fascia di rispetto idraulico

