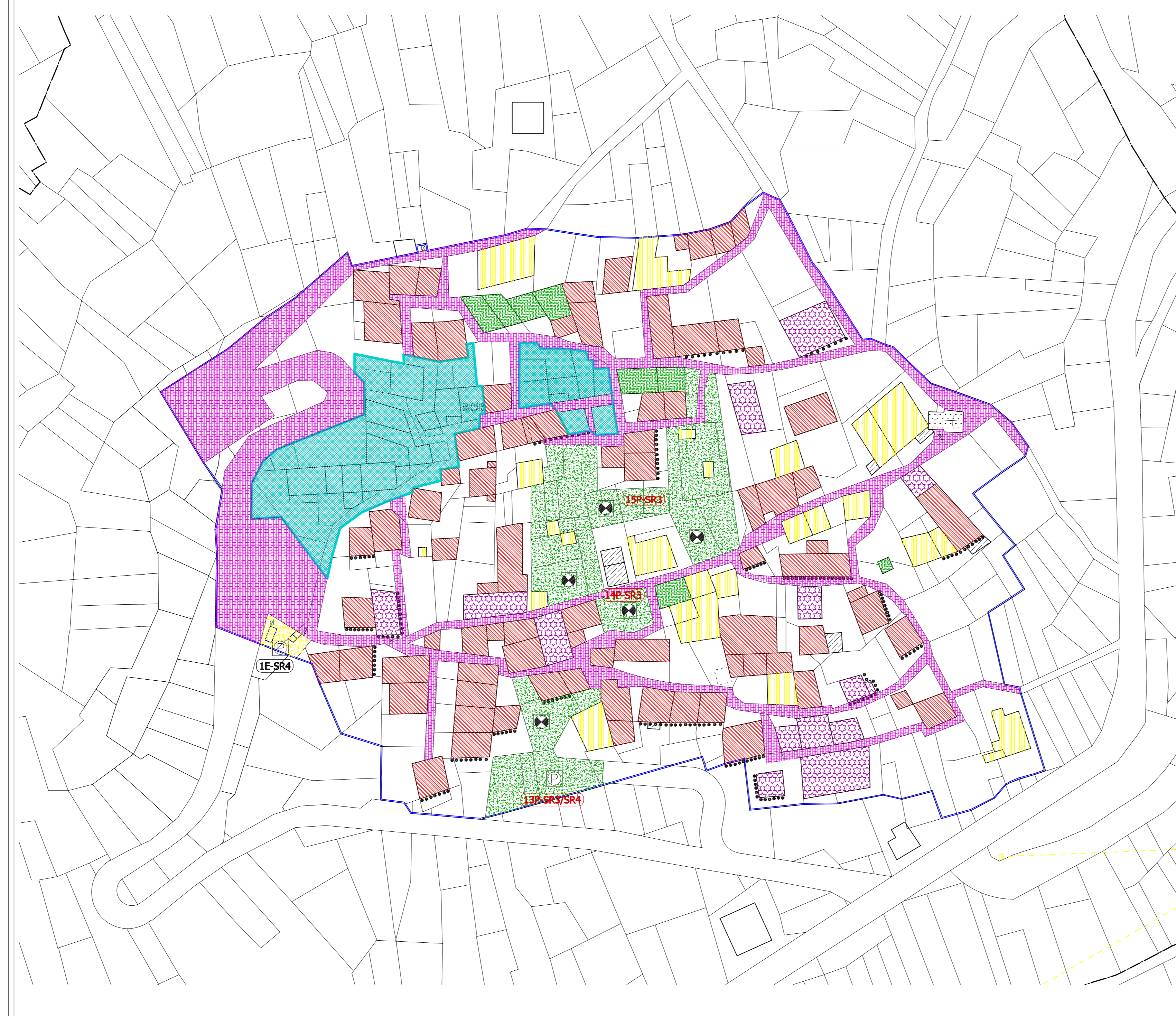


CARTA DEI SERVIZI ABITATO DI MARVEGGIA ZONA "A"



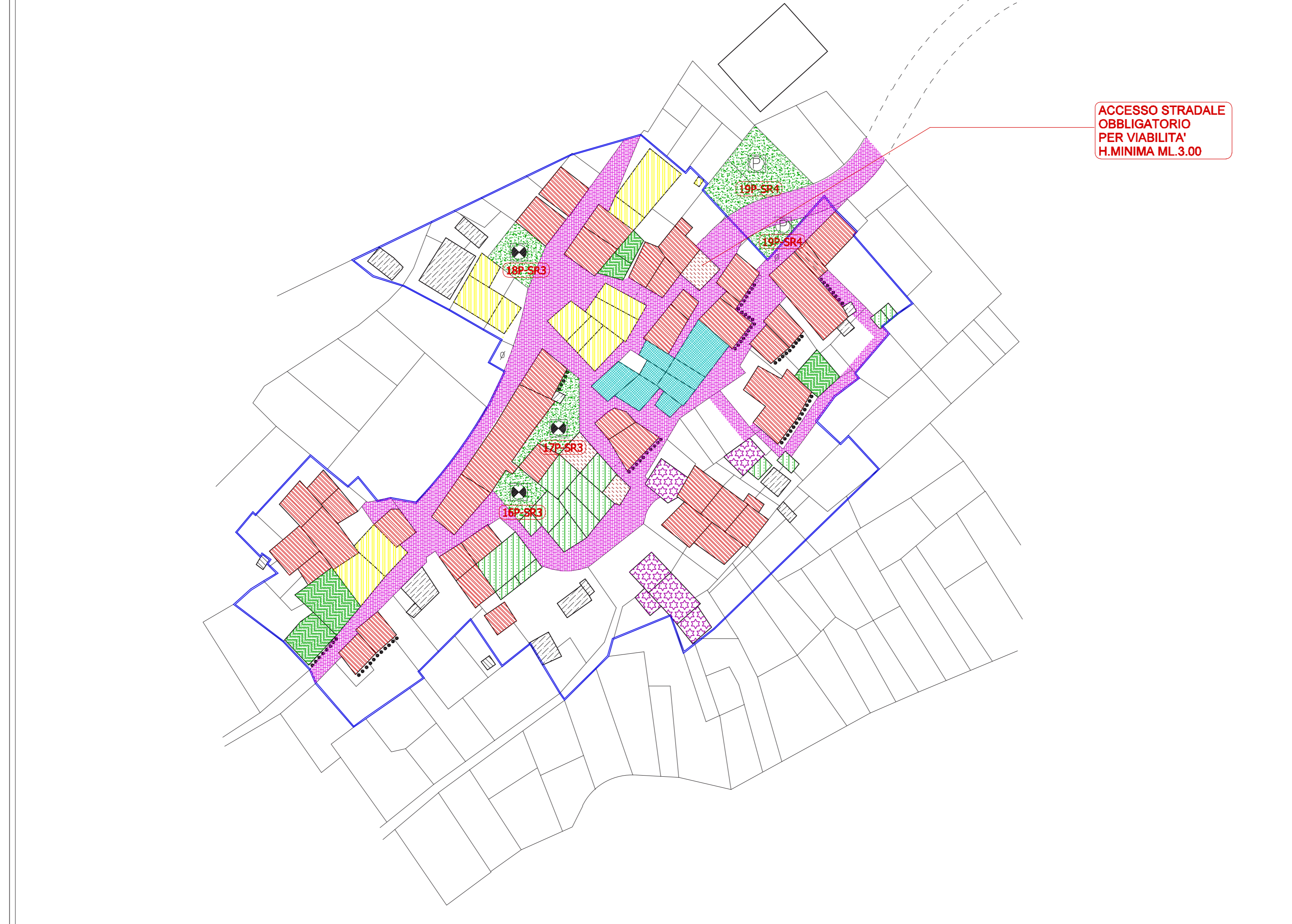
LEGENDA CATEGORIA E GRADI DI INTERVENTO

- A1) CONSERVAZIONE CON CAMBIO DI DESTINAZIONE D'USO ED AUMENTO VOLUMETRICO
- A2) CONSERVAZIONE SENZA AUMENTO DI VOLUME CON CAMBIO DI DESTINAZIONE D'USO
- A3) RISTRUTTURAZIONE EDILIZIA SENZA AUMENTO DI VOLUME NEL RISPETTO DELLA NORMATIVA TIPOLOGICO-COSTRUTTIVA CON MANTENIMENTO DESTINAZIONE IN ATTO
- A4) RISTRUTTURAZIONE EDILIZIA CON AUMENTO DI VOLUME NEL RISPETTO DELLA NORMATIVA TIPOLOGICO-COSTRUTTIVA
- A5) RICOSTRUZIONE SU SEDIME PREESISTENTE
- A6) RISTRUTTURAZIONE CON AUMENTO DI VOLUME, NEL RISPETTO DELLA NORMATIVA TIPOLOGICO COSTRUTTIVA, E SOTTOPOSTA A PIANO DI RECUPERO
- A7) DEMOLIZIONE SENZA RICOSTRUZIONE
- A8) AREE LIBERE E LOTTI INTERCLUSI PRIVI DI CAPACITA' EDIFICATORIA
- A9) STANDARD URBANISTICO PREVISTO
- A9) STANDARD URBANISTICO ESISTENTE
- A10) AREE PER LA MOBILITA' E VIABILITA'
- A11) EDIFICI SOTTOPOSTI A VINCOLI STORICI/MONUMENTALI
- A12) EDIFICI GIA' RECUPERATI CON SCHEDATURA DI P.R.G.
- FRONTI DA CONSERVARE

STANDARD:

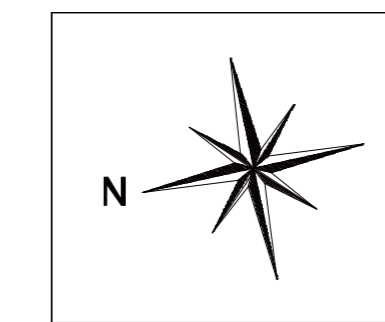

- SR STANDARD RESIDENZIALI
- SR3 SPAZI A PARCO GIOCO, SPORT
- SR4 PARCHEGGI PUBBLICI

CARTA DEI SERVIZI ABITATO DI SPRIANA ZONA "A"



ACCESSO STRADALE
OBBLIGATORIO
PER VIABILITA'
H. MINIMA ML. 3.00

COMUNE DI SPRIANA
PROVINCIA DI SONDRIO



PIANO DI GOVERNO DEL TERRITORIO

PROGETTISTA:
DOTT. ARCH. MASSIMO PALLADINI
VIA GORIZIA, 6 - 23100 SONDRIO -
TEL/FAX 0342 514.533
Albo Architetti Sondrio n° 90
info@architettopalladini.it - www.architettopalladini.it

QUESTO DOCUMENTO NON PUO' ESSERE CONSIDERATO A TITOLO DI PROIBIZIONE LE MODIFICHE O LA MODIFICA DOVRA' ESSERE APPROVATA.

COMPONENTE GEOLOGICA DI PIANO:
DOTT. GEOL. DANILO GROSSI
VIA DE SIMONI, 11 - 23100 SONDRIO -
TEL/FAX 0342 212.400
Albo Regionale Geologi n° 767

COMPONENTE NATURALISTICO/
AMBIENTALE DI PIANO:
DOTT. SSA NAT. MARIA GRAZIA CICARDI
VIA GARIVANZI, 6 - 23100 SONDRIO -
TEL. 336/3284642

PdS PIANO DEI SERVIZI				
TAVOLA	CARTA DEI SERVIZI DEI NULCEI STORICI DI MARVEGGIA E SPRIANA			
TAVOLA N°	PdS3	SCALA	1:500	DATA OTTOBRE 2012
				AGG. OSSERVAZIONI E CONTROSEDIZIONE MAGGIO 2013
ALLEGATO ALLA DELIBERAZIONE DI C.C. n° DEL				
ADOZIONE Del. C.C. n.21 del 30/10/2012 riadozione Del. C.C. n.18 del 16/07/2013				
APPROVAZIONE				
PUBBLICAZIONE				
Il Sindaco	Il Responsabile del Procedimento	Il Segretario Comunale		