

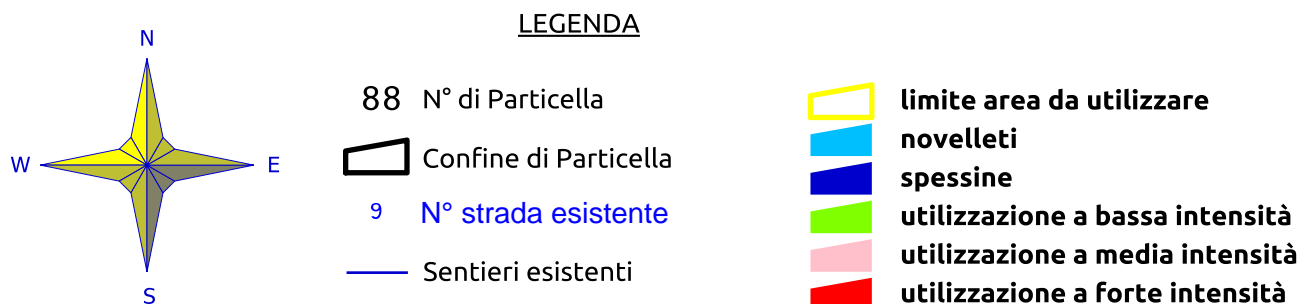
PIANO DI ASSESTAMENTO DELLA PROPRIETÀ SILVO-PASTORALE DEL COMUNE DI TEGLIO

Legge Regionale 5 dicembre 2008, n. 31 - art. 47





Periodo di validità: 2021-2035 - 2^a Revisione

Data: Aprile 2021





Tav. 5.2 - Carta delle Utilizzazioni Comune di Teglio - Scala 1:10.000



Strade esistenti

-  Cat. 1 – Transitabili da ogni mezzo
-  Cat. 2 – Transitabili da autocarri di media portata
-  Cat. 3 – Transitabili da trattori con rimorchio
-  Cat. 4 – Transitabili da piccoli mezzi fuoristrada

Strade in progetto

-  Cat. 1 – Transitabili da ogni mezzo
-  Cat. 2 – Transitabili da autocarri di media portata
-  Cat. 3 – Transitabili da trattori con rimorchio
-  Cat. 4 – Transitabili da piccoli mezzi fuoristrada

Progettisti:

dottore forestale **Massimo Divitini**, dottore forestale **Carlo Savoldelli**
dottore forestale **Matteo Stefano Della Vedova**

