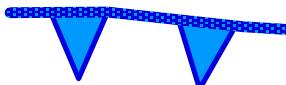







LEGENDA

-  Z3a - Zona di ciglio di scarpata
-  Z4a - Zona occupata da alluvioni di fondovalle
-  Z4b - Zona occupata dal conoide alluvionale del Torreggio
-  Z4c - Zona occupata da depositi morenici e f luvioglaciali
-  A - - - - - B Sezione sismica
-  C - - - - - D Sezione topografica

Carta della pericolosità sismica locale in corrispondenza del municipio e delle scuole - Scala 1 : 1.000

FIGURA 3.5.1