

COMUNE DI TOVO S. AGATA

PROVINCIA DI SONDRIO

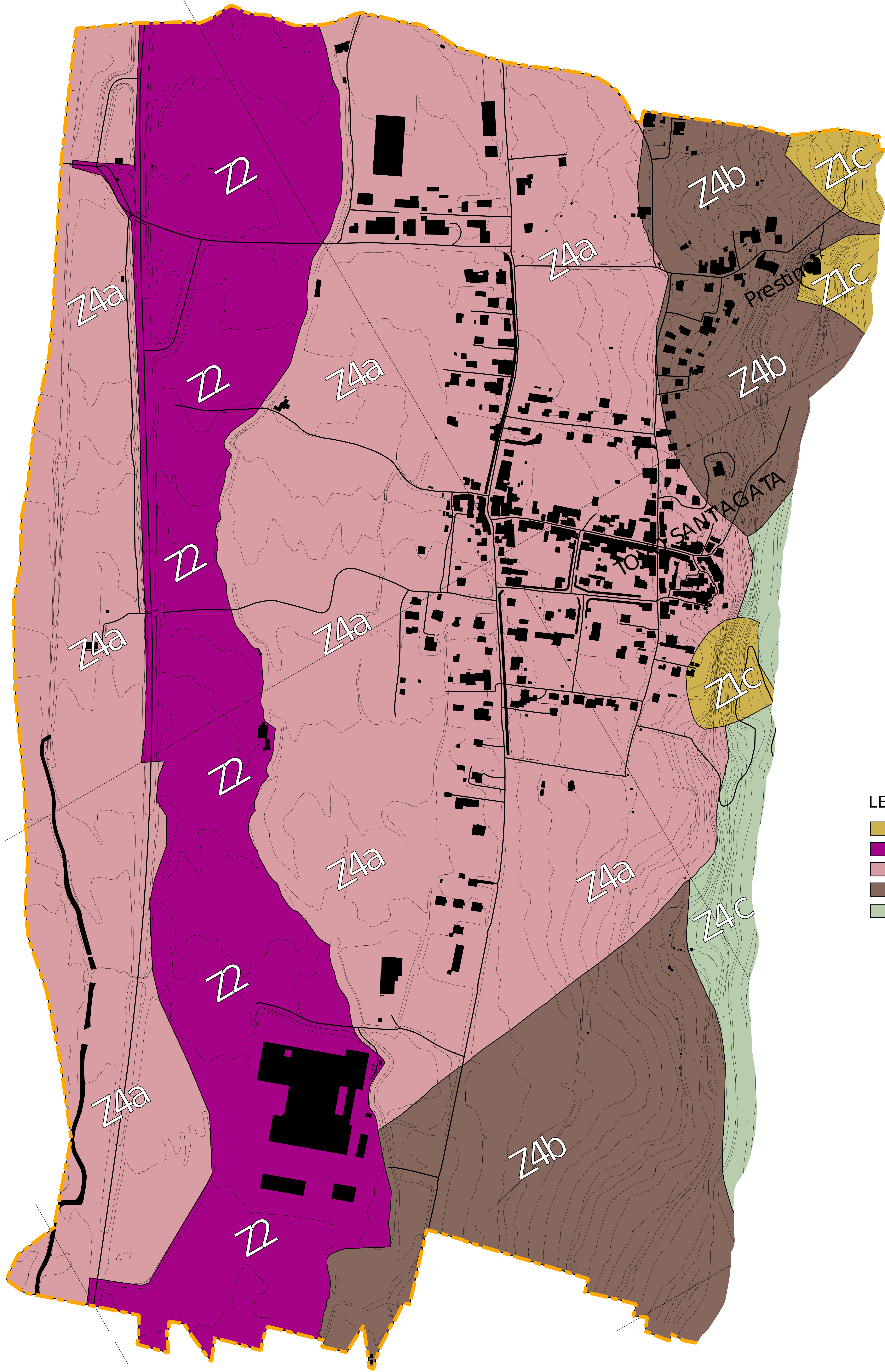
COMPONENTE GEOLOGICA,
IDROGEOLOGICA E SISMICA
DEL PIANO DI GOVERNO DEL TERRITORIO
d.g.r. 8/7374 del 28 maggio 2008

| | |
|--------------|--------------------|
| TAVOLA 6 | CARTA DELLA P.S.L. |
| QUADRO unico | scala 1:2.000 |






| | |
|---------------|-------------------|
| IL SINDACO | DELIBERA C.C. |
| IL SEGRETARIO | DECRETO REGIONALE |


PROGETTISTA DELLA COMPONENTE GEOLOGICA
Dott. Geol. Tiziana Da Prada
Ordine dei Geologi della Lombardia n. 772
Via del Capitel, 22 - 23034 GROSOTTO (SO)

DATA: luglio 2008



LEGENDA

-  Z1c - Zona potenzialmente franosa o esposta a rischio frana
-  Z2 - Zona con terreni di fondazione particolarmente scadenti
-  Z4a - Zona di fondovalle con presenza di depositi alluvionali e/o fluvio-glaciali granulari e/o coesivi
-  Z4b - Zona pedemontana di falda di detrito, conoide alluvionale e conoide deltizio/lacustre
-  Z4c - Zona morenica con presenza di depositi granulari e/o coesivi



0 100 200 300 400 500 m

