

COMUNE DI BRIVIO

COMUNE DI OLGINATE

COMUNE DI BRIVIO

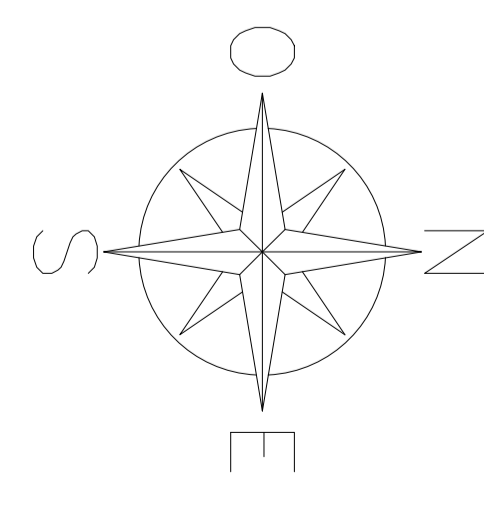
COMUNE DI BRIVIO

LEGENDA:

- CONFINI COMUNALE
- CLASSIFICAZIONE STRADE CONFORME ART.2 D.L. 30 aprile 1992, n° 285 (Nuovo Codice della Strada)
- Esistenti: Progetto:
- TIPO "C" - Strada extraurbana a una carreggiata e banchine
- TIPO "E" - Strada urbana di quartiere a una carreggiata corsia laterale per la manovra e marciapiede
- TIPO "F" - Strada Urbana o extraurbana che non ha le altre caratteristiche
- Tangenziale Est Progetto PTCF

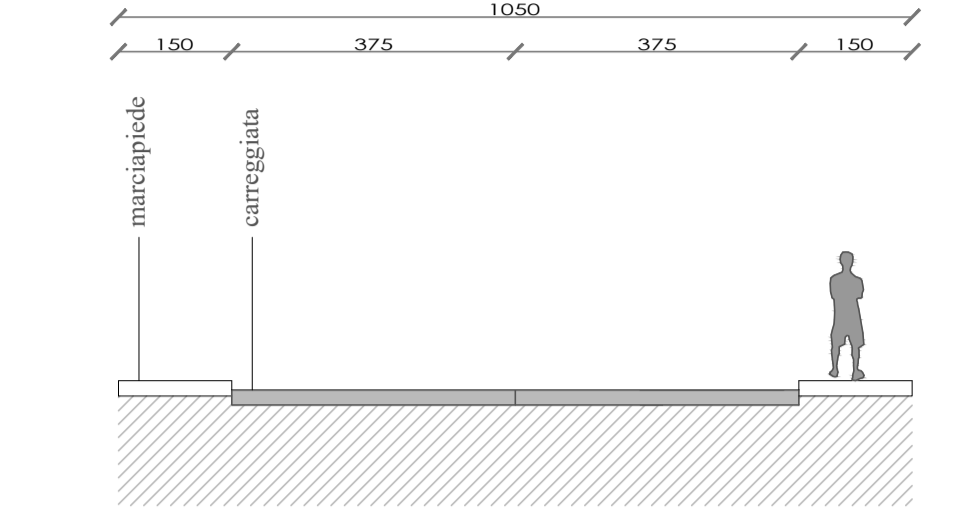
N.B.:

- Non vengono riportate indicazioni per la viabilità locale secondaria (distribuzione interna, fondi ciechi, strade private, ecc. ...) e per la viabilità agricola, tuttavia in caso di nuova costruzione o ristrutturazione tali strade devono uniformarsi almeno al tipo F minimo.
- Le strade ciclopedonali devono avere dimensione di carreggiata minima di m 2,50; misure minori sono ammesse per percorsi esistenti.

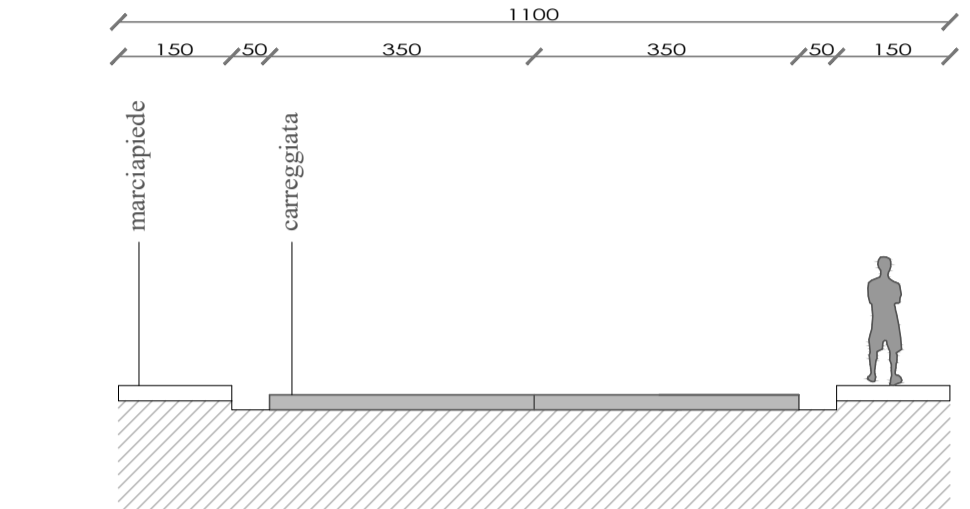


SEZIONI PER NUOVI INTERVENTI O RISTRUTTURAZIONI

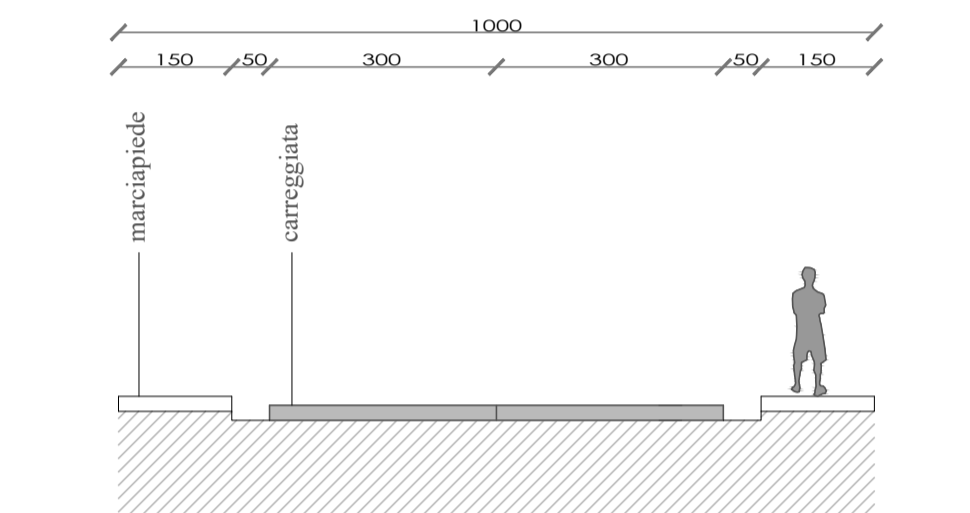
TIPO "C" Extraurbana secondaria (S.P.). Sezione minima.



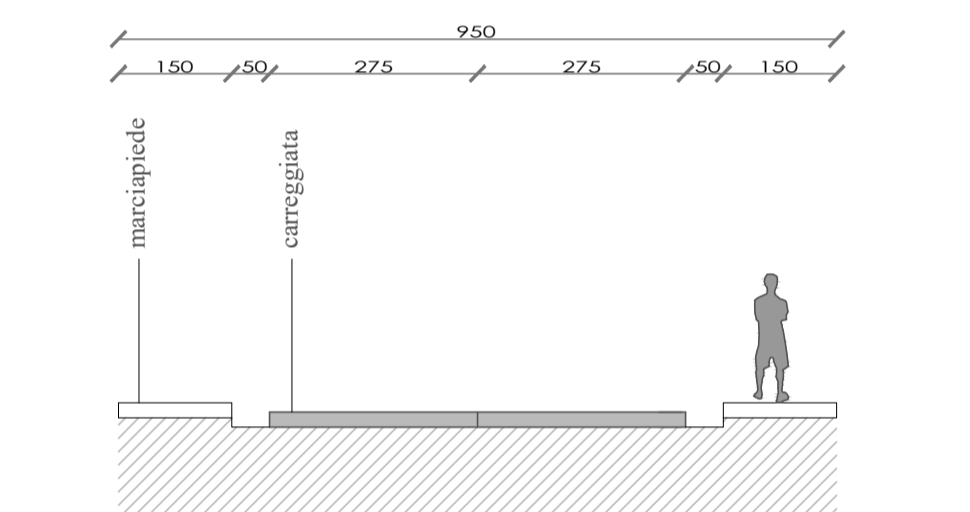
TIPO "C" Extraurbana secondaria (S.P.). Ottimale.



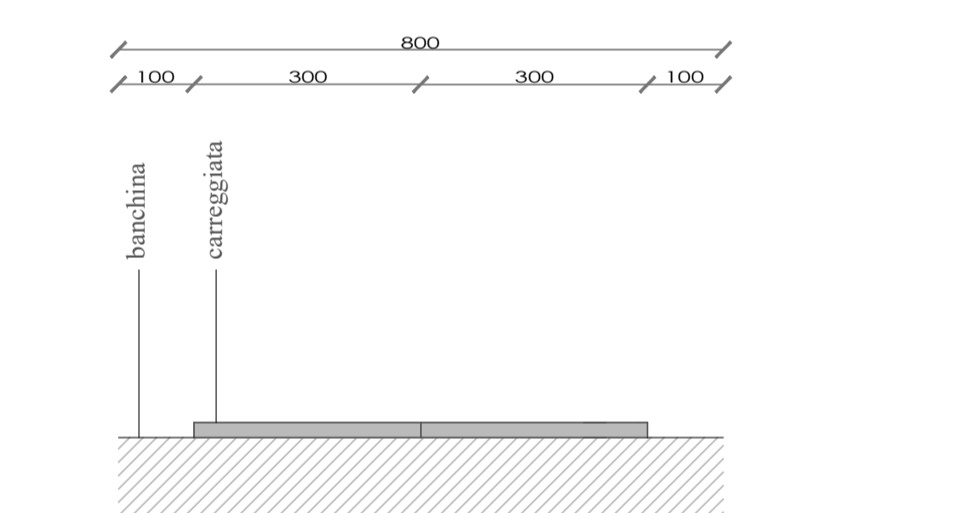
TIPO "E" Urbano di base.



TIPO "F" Locale ottimale.



TIPO "F" Locale minimo.



COMUNE DI AIRUNO
PROVINCIA DI LECCO

PIANO di GOVERNO del TERRITORIO (PGT)

VARIANTE 1

Oggetto lavoro:
PIANO DEI SERVIZI VIABILITA' PROGETTO

AIRUNO
Data: Maggio 2017

Progettista:
Dott. Ing. Arch. GIUSEPPE TRAVAGLINI
Collaboratore:
Arch. ELEONORA TRAVAGLINI

Tav. n.
S2.1a

Scala:
1:2000