
















### LEGENDA

-  CONFINO COMUNALE
-  AREA CIMITERO
-  FASCIA DI RISPETTO CIMITERIALE - ESISTENTE
-  FASCIA DI RISPETTO POZZI
-  STRADE PRINCIPALI
-  STRADE SECONDARIE
-  RETE FERROVIARIA
-  ELETTRODOTTO
-  IDROGRAFIA
-  SIBA - FASCIA DI RISPETTO RISORSE IDRICHE
-  PLIS - PARCHI LOCALI DI INTERESSE SOVRACOMUNALE
-  PARCO REGIONALE
-  MUNICIPIO - SERVIZI CIMITERIALI
-  POZZI PUBBLICI



Comune di  
**Barzago**  
Provincia di Lecco



# Piano cimiteriale

/ 5 Qf DUW

tavola  
**1a**  
1:10.000

Inquadramento territoriale  
bacino utenze e vincoli territoriali

rev. 00 - 24 luglio 2017

DOOHJDWD DOOD GHOLEHUD GL DSSURYD]LRQH &

il tecnico  
Arch. Primo Bionda

il responsabile del settore

