Comune di Brivio

Provincia di Lecco

PIANO DI GOVERNO DEL TERRITORIO 2010

Legge Regionale 11 marzo 2005, n° 12

Piano delle Regole

RA05 Registro dei nuclei storici:
condizioni e valori



10 dicembre 2010

Arch. Marco Engel, Arch. Valerio Testa con Dott. Davide Bassi e
Dott.ssa Laura Bossi

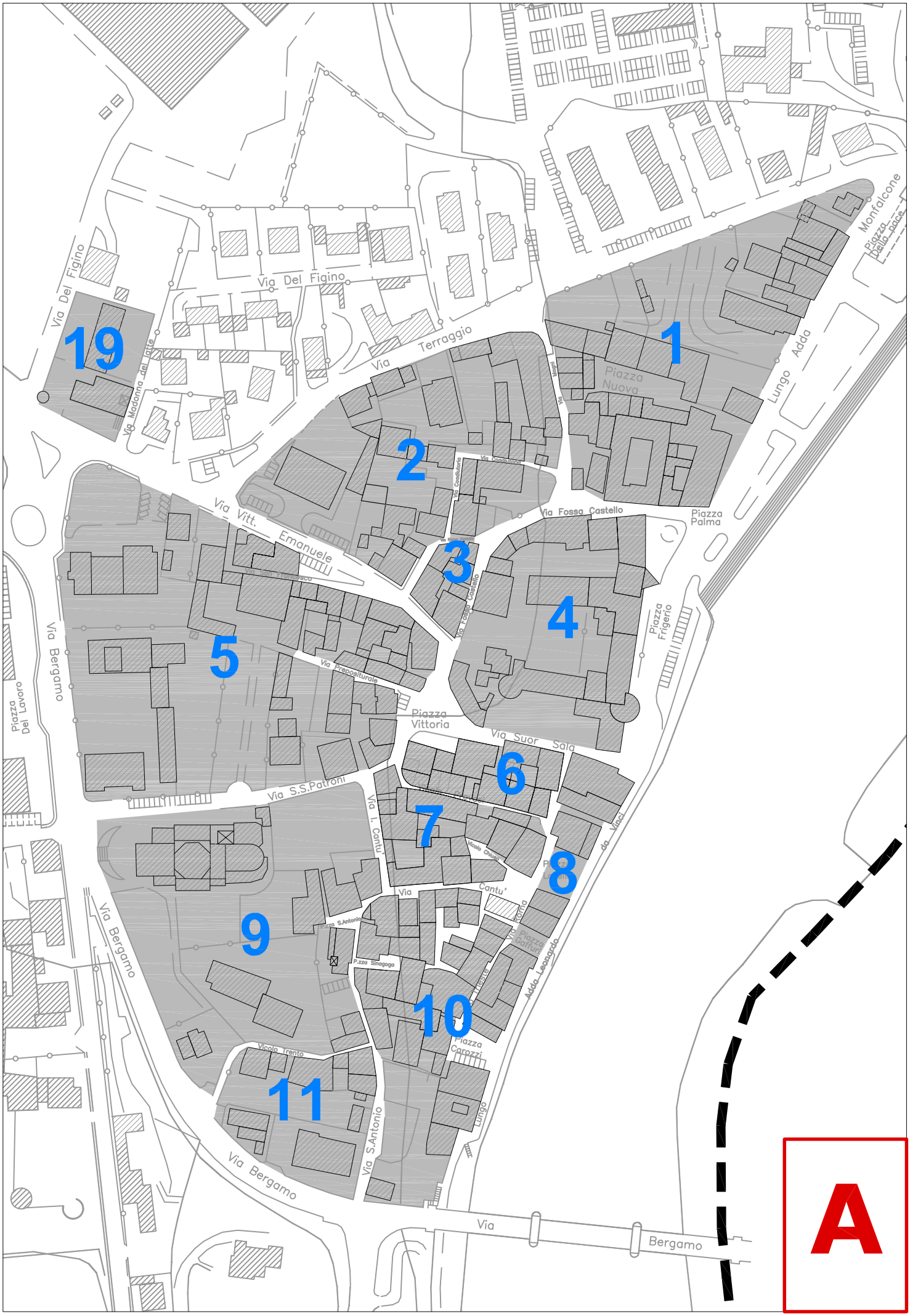
19
1
2
3
4
5
6
7
8
9
10
11
A
Via Del Figino
Via Madonna del Lite
Via Terraggio
Piazza Nuova
Lungo Adda
Monfalcone
Piazza Della pace
Via Vitt. Emanuele
Via Fossa Castello
Piazza Palma
Piazza Frigerio
Via Bergamo
Piazza Del Lavoro
Via Prepositurale
Piazza Vittoria
Via Suor Sala
Via S.S.Patroni
Via L. Cantu'
Vicolo Chiesa
Via Cantu'
Via Torna
Piazza Garibaldi
Adda Leonardo da Vinci
Piazza S.Antonio
P.zza Sinagoga
Piazza Carozzi
Vicolo Trento
Via S.Antonio
Lungo
Via Bergamo

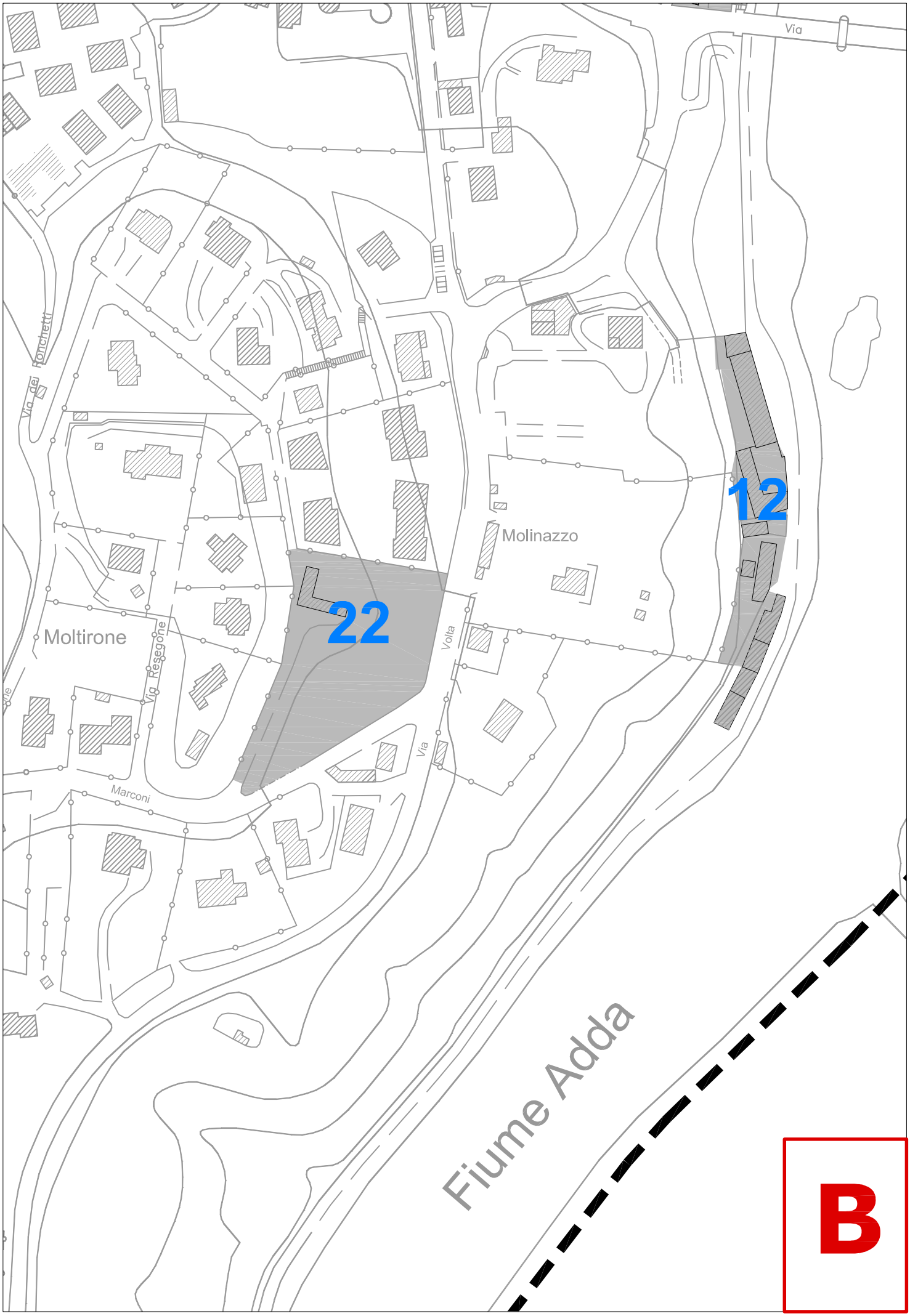
Via
Via dei Ronchetti
Molinazzo
12
22
Moltirone
Via Resegone
Volta
Via
Marconi
Fiume Adda
B

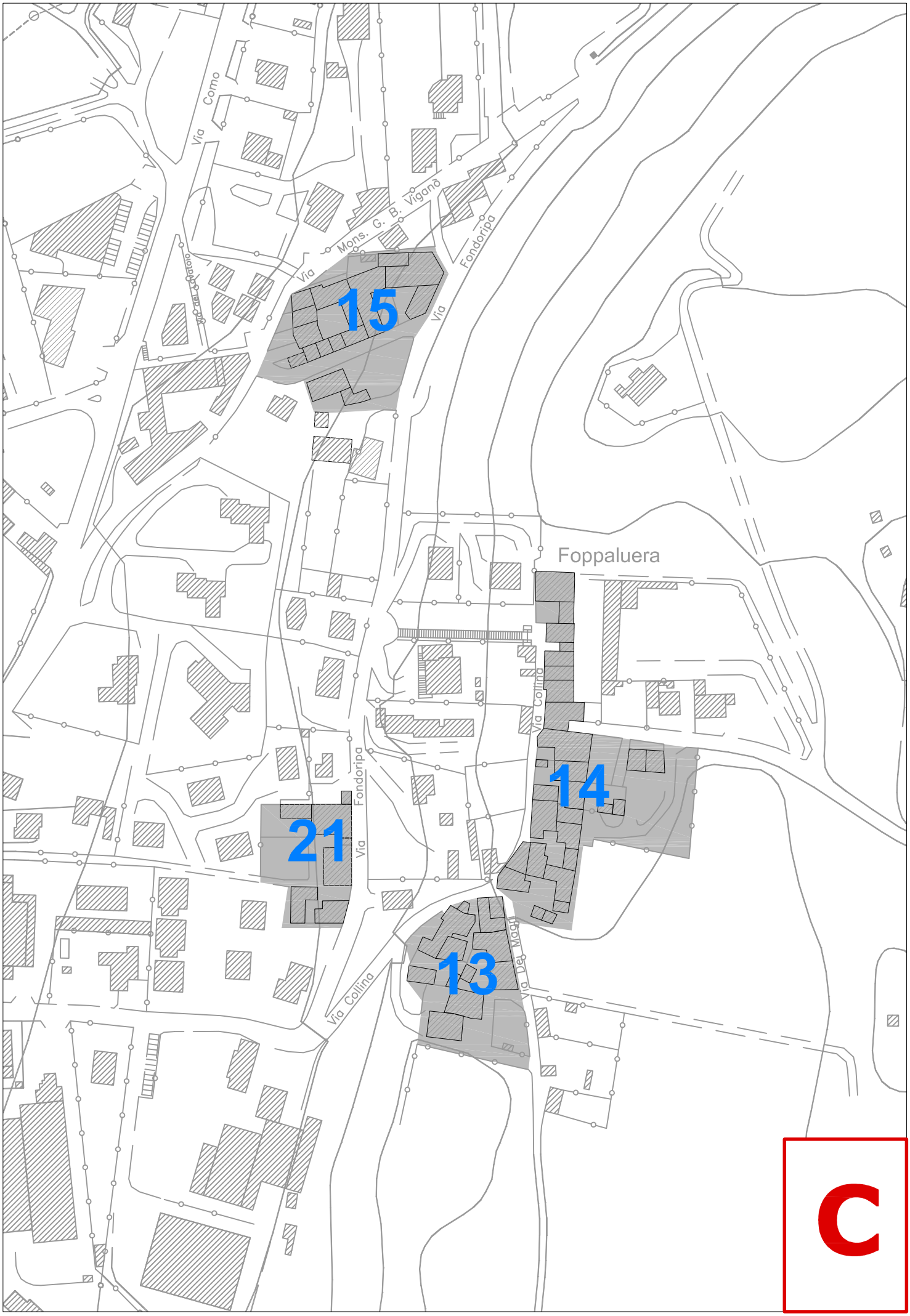
Via Como
Via Mons. G. B. Viganò
Via Fondoripa
Via Fondoripa
Via Collina
Via Collina
Via Fondoripa
Via Fondoripa
Foppaluera
15
14
21
13
C

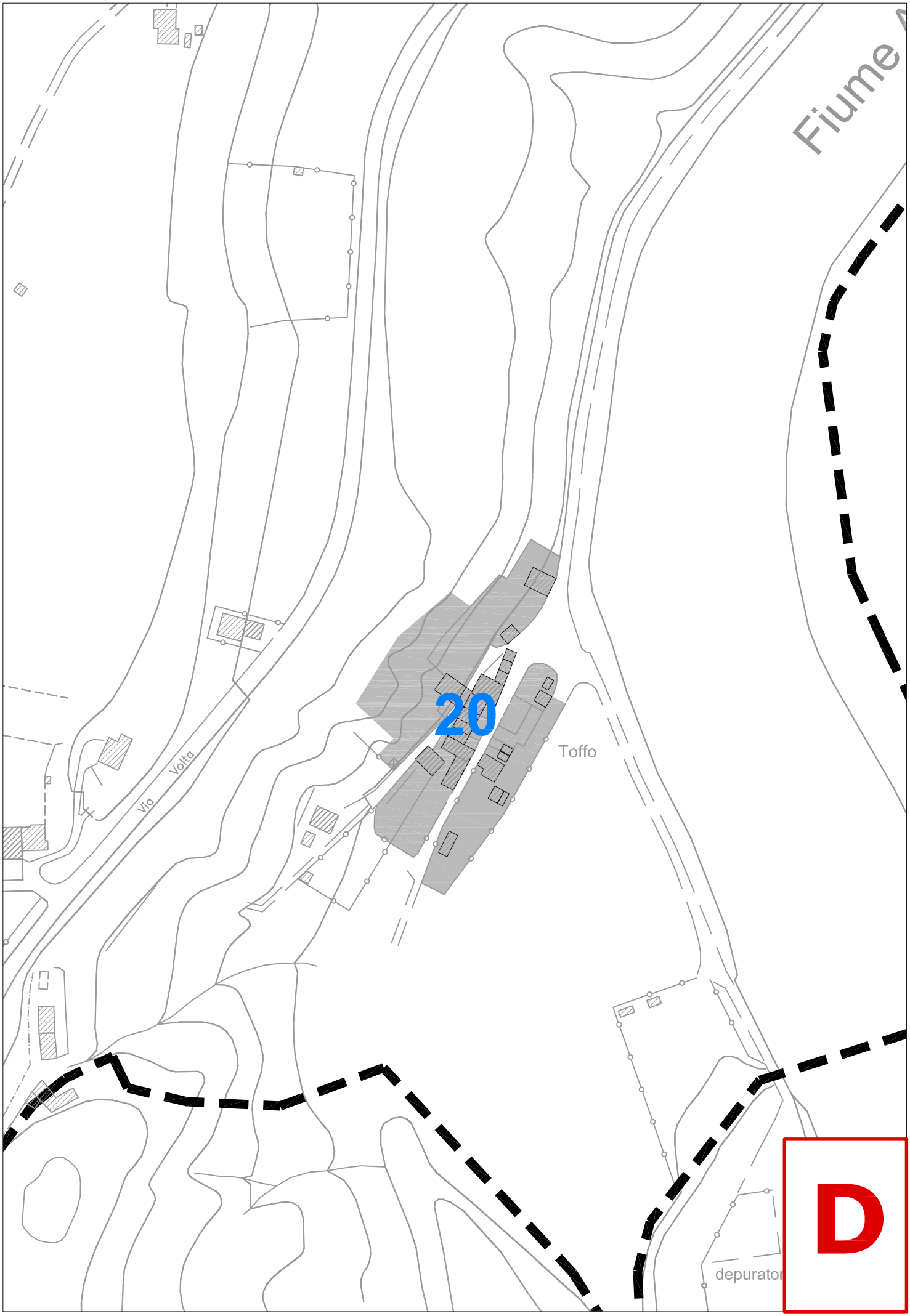
Fiume
20
Toffo
Via Volta
depurator
D

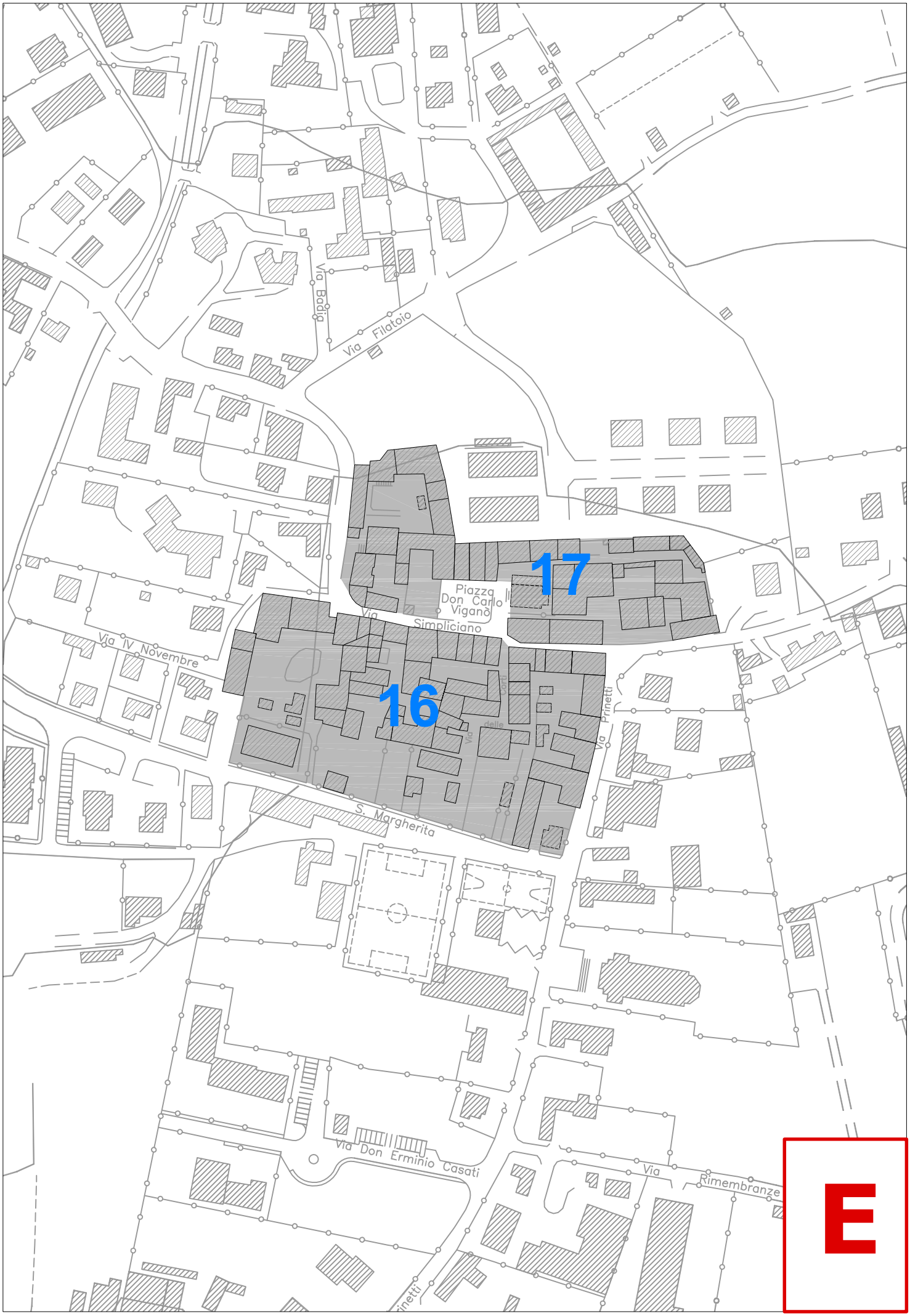
Via Badia
Via Filatoio
17
Piazza Don Carlo Viganò
Via Simpliciano
Via IV Novembre
16
Via delle Corti
Via Prinetti
S. Margherita
Via Don Erminio Casati
Via Rimembranze
E

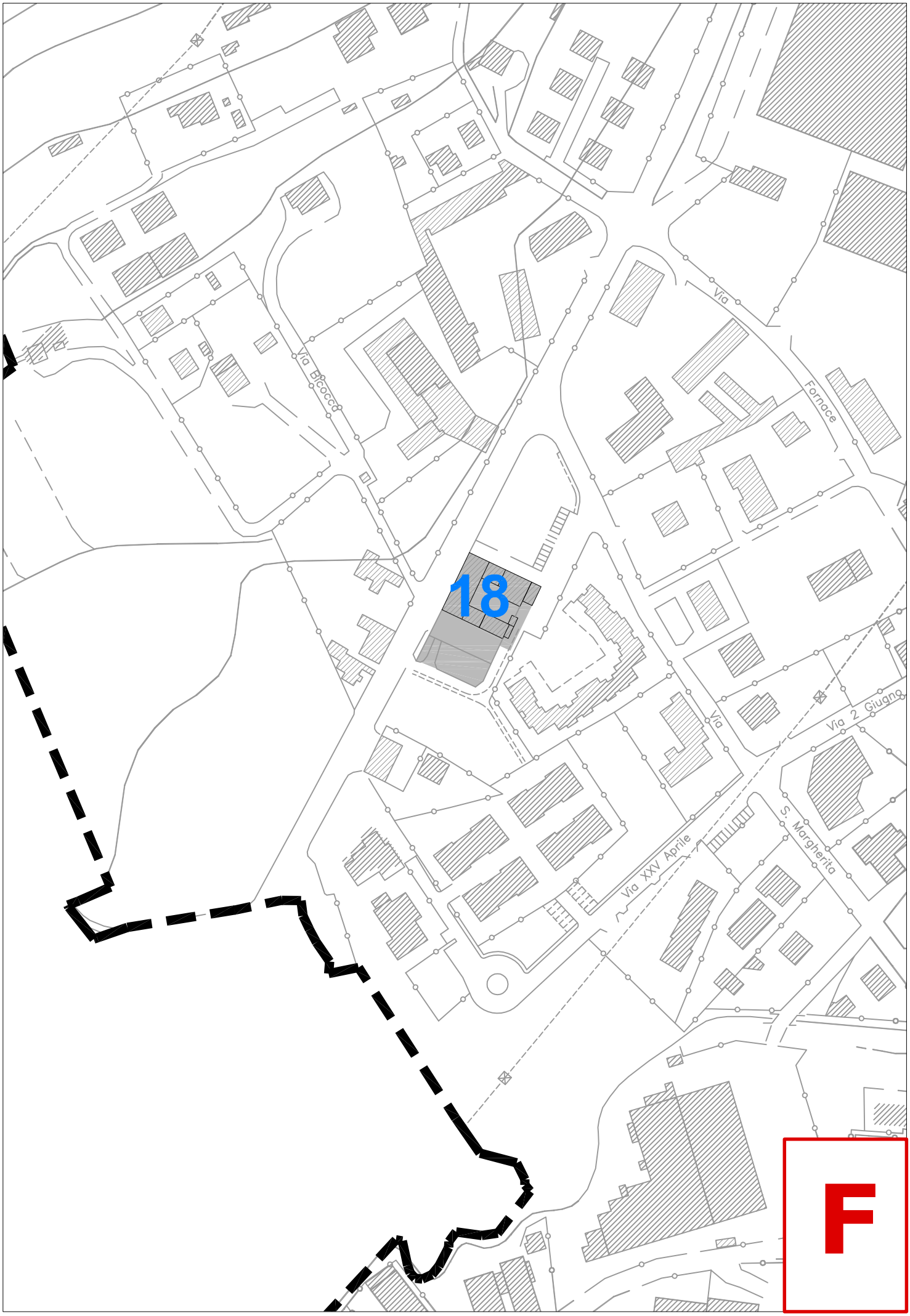
18
Via Bicocca
Via
Fornace
Via
Via 2 Giugno
Via XXV Aprile
S. Margherita
F

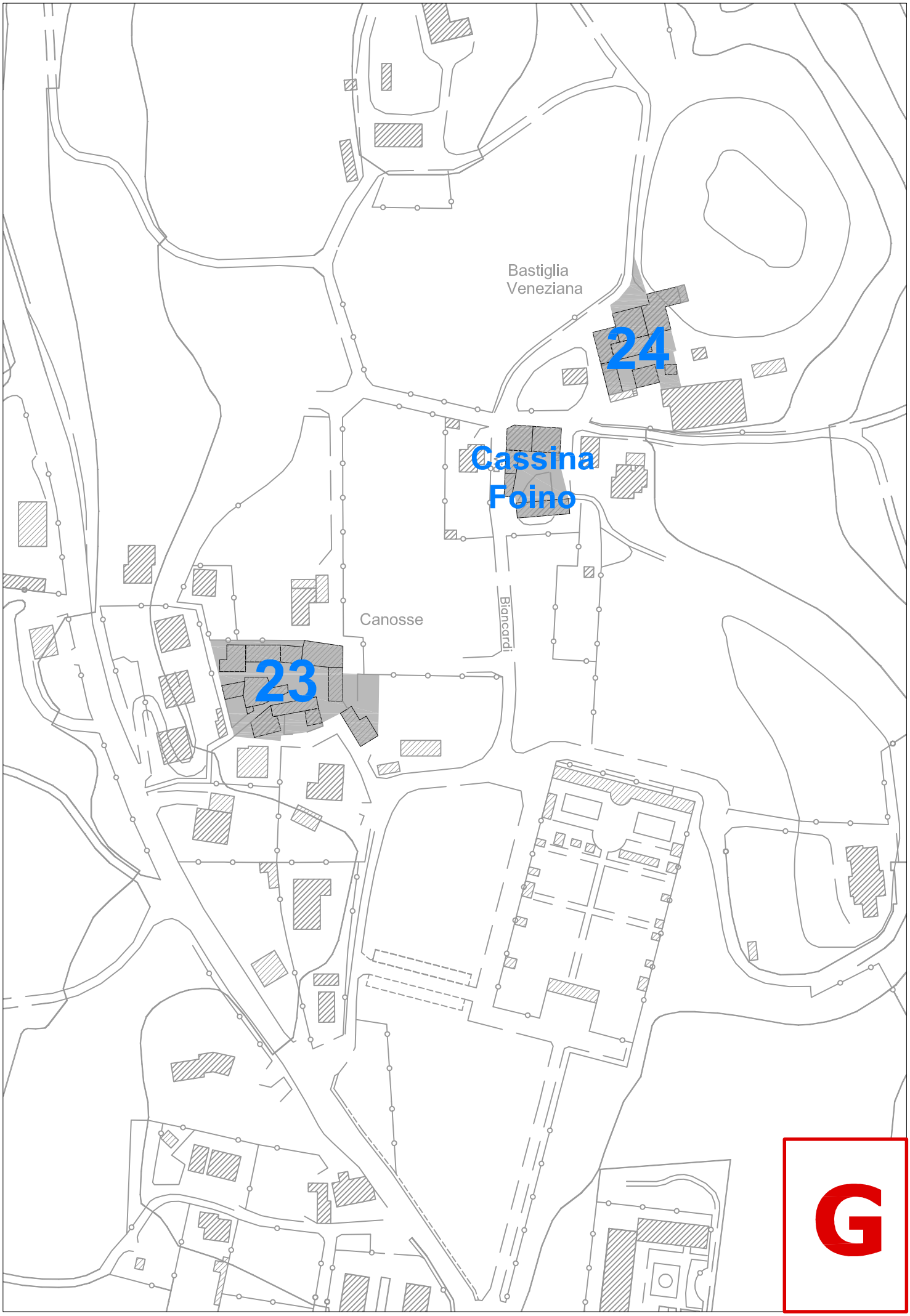
Bastiglia
Veneziana
24
Cassina
Foino
Canosse
Biancardi
23
G