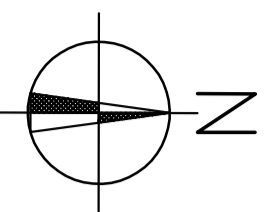
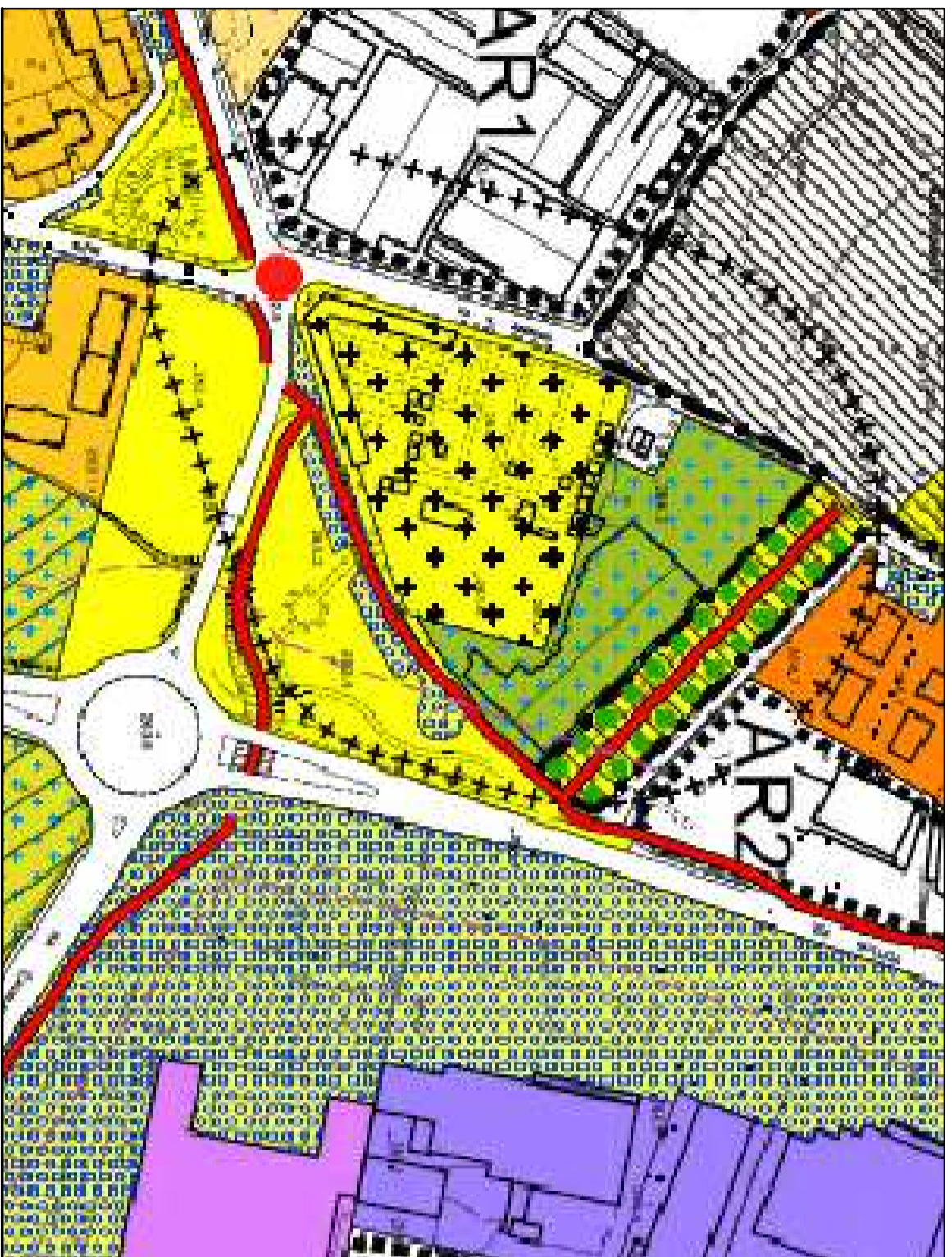
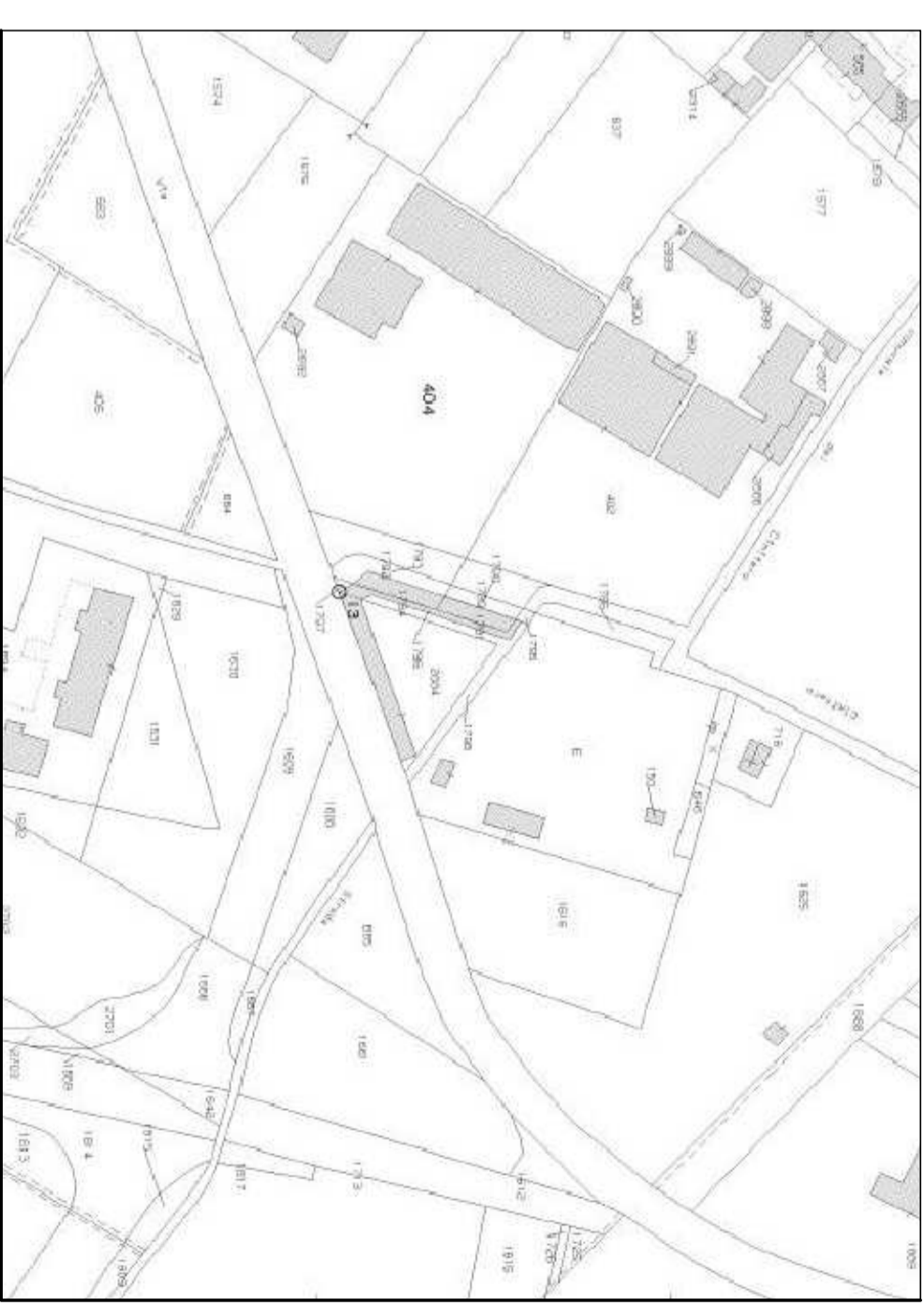


Tavola di Azzonamento

Legenda



	APC.i - per attività produttive industriali - artigianali
	APC.com - per attività commerciali - medie strutture di vendita
	APC.cg - per attività commerciali - grandi strutture di vendita
	APC.d - per attività del terziario direzionale
	aree per servizi pubblici e di interesse pubblico a livello comunale
	SR.SP - aree per servizi pubblici e di interesse pubblico a livello comunale
	P - parcheggi pubblici o di uso pubblico
	IT - impianti tecnologici di livello comunale
	aree preferenziali per localizzazione di stazioni radio base e impianti di radio telecomunicazione
	filari alberati
	VIABILITA' linea ferroviaria e relativa area
	viabilità
	varianti in progetto alla SP 51
	intersezioni stradali da razionalizzare
	distribuzioni di carburanti
	sottopassaggio ciclopedonale
	percorso ciclopedonale esistente
	percorso ciclopedonale in progetto
	percorso ciclopedonale nel parco esistente
	percorso ciclopedonale in progetto
	percorso ciclopedonale nel parco in progetto
	fascia di rispetto dei corsi d'acqua D.Lgs. 42/04, art. 142, lettera c), n. 150 D.Lgs. 42/04, art. 142, lettera c), n. 150 n° 169 - Norma Moggi n. 150, (ex L. 43/06 art. 1, comma 6) n° 171 - Norma Ceresin n. 150, (ex L. 43/06 art. 1, lettera c)
	immobili vincolati con specifico provvedimento amministrativo
	1 - Villa Lurani Camuschi - Decr.B.C.A. 29.08.1989
	2 - Castello
	fascia di rispetto dei corsi d'acqua appartenenti al reticolo idrico
	punti di captazione acqua potabile (10.000 mt. - D.Lgs. n° 236/2000)
	zone di rispetto punti di captazione D.G.R. n° 771/2883 del 10.04.2003
	elettrodotto e relativa fascia di rispetto (3x1" - 10kV)
	area cimiteriale o relativa fascia di rispetto



il progettista | | il responsabile del procedimento

Allo Stato Attuale

architetto <b>G. PAOLO CAGLIANI</b> via Molgoretta, 11 - tel. 039/509321 23887 OLGIATE MOLGORA		
COMUNE: CERNUSCO LOMBARDO	PROV. LC	
COMMITTENTE: COMUNE DI CERNUSCO LOMBARDO	DATA: LUGLIO 2018	
PROGETTO: PIANO CIMITERIALE	AGGIORNAMENTI:	
OGGETTO: ESTRATTO DI MAPPA - ESTRATTO DI P.G.T.	RAPPORTO: 1:2000	RIFERIMENTO: <b>1</b>