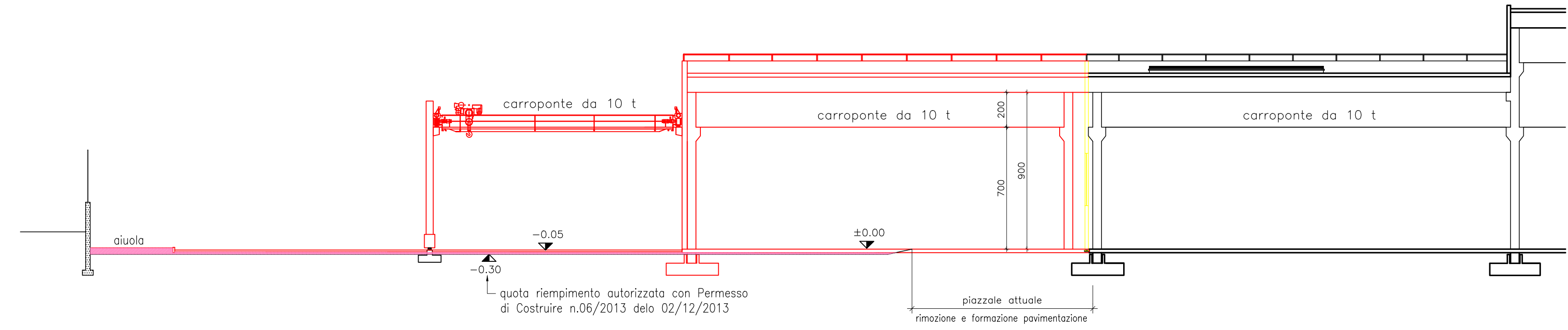
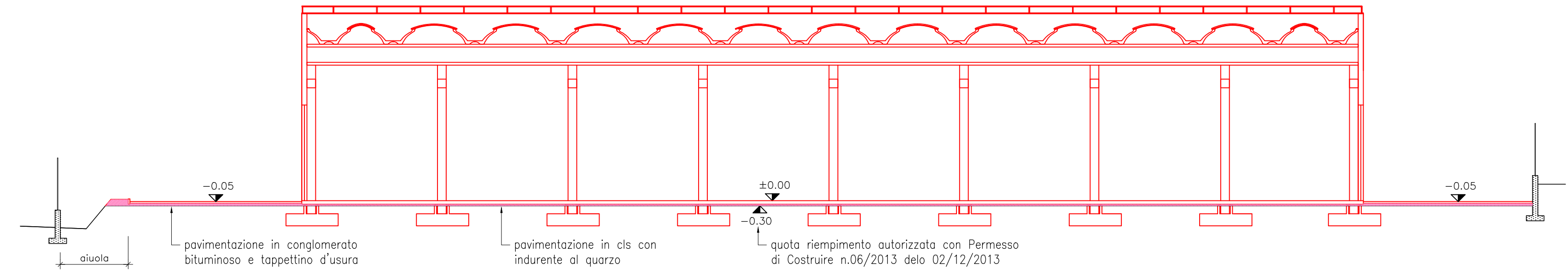


**PLANIMETRIA
SC. 1:1000**

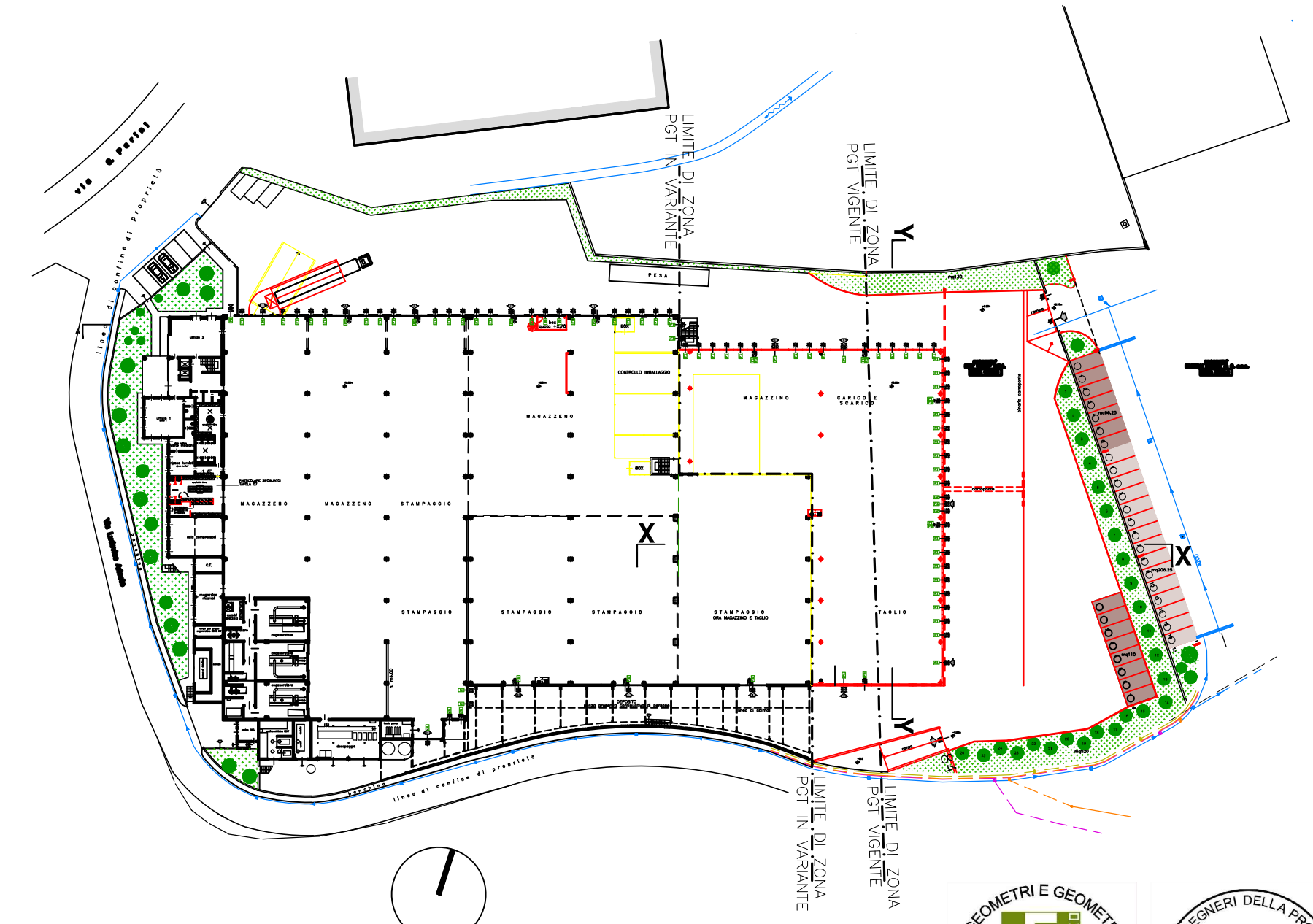
SEZIONE X-X



SEZIONE Y-Y



LIVELLAMENTO TERRENO



COLLEGIO GEOMETRI E GEOMETRI LAUREATI
Geometra MAURI GUERRINO
 n. 170
 PROVINCIA DI LECCO

DOTT. ING.
MAURI ALESSANDRO
 LAUREA SPECIALISTICA - SEZIONE A
 SETT. CIVILE AMBIENTALE
 ANNO DI I° ISCRIZIONE 2008
 N° 598
 ORDINE DEGLI INGEGNERI DELLA PROVINCIA DI LECCO

STUDIO geom. GUERRINO MAURI ing. ALESSANDRO MAURI VIA TRIESTE N° 4 23842-BOSISIO PARINI-LC TEL. FAX.031865308 E-MAIL mauriprogetti@gmail.com	PROGETTO: Approvazione PA50.5 in variante al vigente PGT ai sensi dell'articolo 14 comma 1 della L.R. 12/2005.	I PROGETTISTI
	TAVOLA: 08 File:10891082	DATA: 18.07.2014 27.04.2015
SCALA: 1:200 1:1000	PARTICOLARI: Planimetria e sezioni livellamento terreno. 30.07.2015	IL COMMITTENTE:
File:10891082	PROPRIETÀ: FEAT Group S.p.A.	L' IMPRESA:

A norma di Legge la proprietà di questo disegno è riservata - La riproduzione anche parziale della tavola senza preventiva autorizzazione è vietata