


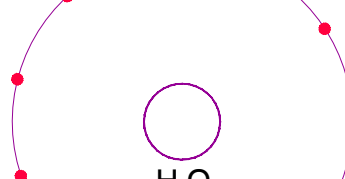
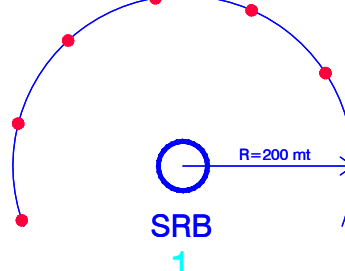



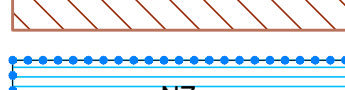



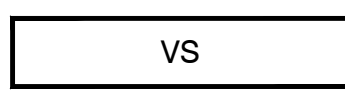




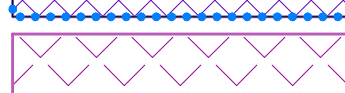



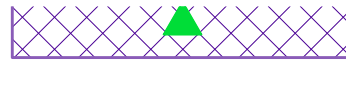










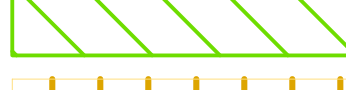


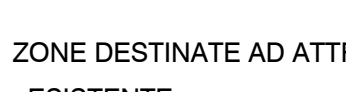








LEGENDA :

-  CONFINI COMUNALE
-  LIMITE VINCOLO IDROGEOLOGICO
-  VINCOLO AMBIENTALE SULL'INTERO TERRITORIO COMUNALE D.Lgs. 42/04, art. 136 (D.M. 242 del 16.2.1986 e D.M. 490 del 1.10.1989)
-  LIMITE DI RISPETTO DELLE SORGENTI E ACQUEDOTTI (200 m)
SOGLIA DI TUTELA ASSOLUTA DELLE SORGENTI DELL'ACQUEDOTTO (10 m)
-  LIMITE DI VERIFICA DELLE STAZIONI RADIO BASE PER RADIOTELEFONIA (200 m)
-  LIMITE PARCO della VALLE del LAMBRO
-  CLASSE 4 DELLA PERIZIA GEOLOGICA - FATTIBILITÀ CON GRAVI LIMITAZIONI Art. 38
-  ZONA A - DI RECUPERO DEL VECCHIO NUCLEO - Art. 43
-  ZONA B1 - DI COMPLETAMENTO CONSOLIDATA - Art. 44
-  ZONA B2 - DI COMPLETAMENTO URBANO - Art. 45
-  NZ: INTERVENTI CONVENZIONATI SOTTOPOSTI ALLE NORME DI ZONA - Art. 45
-  ZONA VERDE PRIVATO TUTELATO - Art. 46
-  NZ: INTERVENTI CONVENZIONATI SOTTOPOSTI ALLE NORME DI ZONA - Art. 46
-  CV: AMBITI SOTTOPOSTI A CONVENZIONI VIGENTI - Art. 47
-  VS: AMBITI SOTTOPOSTI A VINCOLO SPECIFICO PREVIGENTE - Art. 48
-  VS 012 e VS 015 - Art. 48
-  VS: AMBITI RESIDENZIALI SOTTOPOSTI A NUOVO VINCOLO SPECIFICO - Art. 49
-  PA: AMBITI PRODUTTIVI SOTTOPOSTI A PIANO ATTUATIVO - Art. 50
-  ZONA D - INDUSTRIALE CONSOLIDATA - Art. 51 RISPETTO R.I.R. Art. 8 D.lgs. 334/99
-  NZ: INTERVENTI CONVENZIONATI SOTTOPOSTI ALLE NORME DI ZONA - Art. 51
-  ZONA PER L'ATTIVITÀ ESTRATTIVA - Art. 52

-  PRESISTENZE RESIDENZIALI IN ZONA PRODUTTIVA - Art. 53
-  C: PRESISTENZE ARTIGIANALI E COMMERCIALI IN ZONA RESIDENZIALE - Art. 53
-  AREE AGRICOLE PRODUTTIVE (E1) - Art. 54
-  AREE AGRICOLE PER LA COLTIVAZIONE DEI SUOLI (E2) - Art. 55
-  AREE AGRICOLE DI VALORE PAESAGGISTICO AMBIENTALE (E3) - Art. 56
- VERDE DI CONNESSIONE (V1) - ART 58**
- ESISTENTE** **VEDI ALLEGATO 4 PIANO DEI SERVIZI** **PREVISTO**
-  V1-a: VERDE DI RISPETTO AMBIENTALE
-  V1-b: GIARDINO PUBBLICO
-  V1-c: AREE PER IL GIOCO E LO SPORT
-  V1-d: PISTE CICLO-PEDONALI
-  AREE BOSCHIVE (V2) - 59
-  AREE DI VALORE ECOLOGICO ESISTENTI (V3) - Art. 60
-  AREE DELLA RETE ECOLOGICA IN PREVISIONE (V4) - Art. 61
-  AREE NON BOSCHIVE DI VALORE PAESAGGISTICO (V5) - Art. 62
-  AREE PASCOLIVE (V6) - Art. 63
-  AREE ROCCIOSE E STERILI IMPRODUTTIVE (V7) - Art. 64
-  AREE IDRICHE, CORSI D'ACQUA E LAGO DI PUSIANO
- ZONE DESTINATE AD ATTREZZATURE D'INTERESSE COMUNE E RELIGIOSE - Art. 65**
- ESISTENTE** **VEDI ALLEGATO 4 PIANO DEI SERVIZI** **PREVISTO**
-  AC: ATTREZZATURE D'INTERESSE COMUNE - D'INTERESSE COMUNALE
-  AR: ATTREZZATURE RELIGIOSE - D'INTERESSE SOVRACOMUNALE
-  PARCHEGGI PUBBLICI E PARCHEGGI PRIVATI PERTINENZIALI - Art. 66
-  FASCE DI RISPETTO STRADALI, CIMENTERIALI E PER ELETTRIODOTTI - Art. 26
-  DISTANZA MASSIMA DELLE FASCE DI PRIMA APPROSSIMAZIONE (D.M.A)

Provincia di Lecco
COMUNE DI CESANA BRIANZA
PIANO DELLE REGOLE
 ex articolo 10 L.R. n° 12/05
 APPROVATO AI SENSI DELL'ART. 13 L.R. 11.03.2005 n°12

ALLEGATO 2.1.c

AMBITI TERRITORIALI

Scala 1:2'000

APPROVATO CON D.C.C. n° 39 del 19.12.2011

IL SINDACO
Eugenio Alfonso GALLI

IL SEGRETARIO COMUNALE
dott.ssa Eugenia SEPE

PROGETTISTA:
dott. arch. Alberto MARCHI - 23900 LECCO

COORDINAMENTO URBANISTICO:
dott. arch. Aldo MARCHI - 23900 LECCO

DICEMBRE 2011