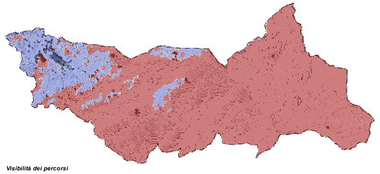

Visibilità dei percorsi

- Bassa visibilità
- Alta visibilità

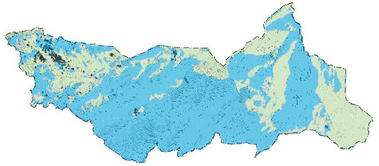

Visibilità dei luoghi

- Bassa visibilità
- Alta visibilità

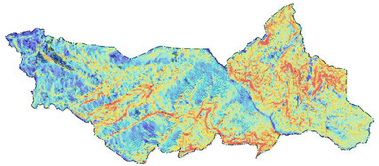

Pendenza dei versanti (°)

- Alta
- Bassa

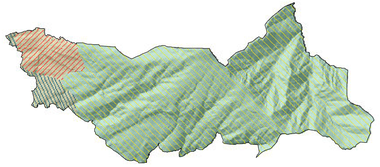

Macrounità di paesaggio

Unità del paesaggio locale

- Il sistema del Pizzo dei Tre Signori - dal Cimone di Margno al M. Foppabona
- La Valle di Margno e Casargo del torrente Maladiga
- La Valsassina con i versanti e terrazzi di Barzio e di Moggio

Denominazione unità di paesaggio

- Le dorsali e i sistemi del rilievo prealpino
- Le valli e i versanti interni

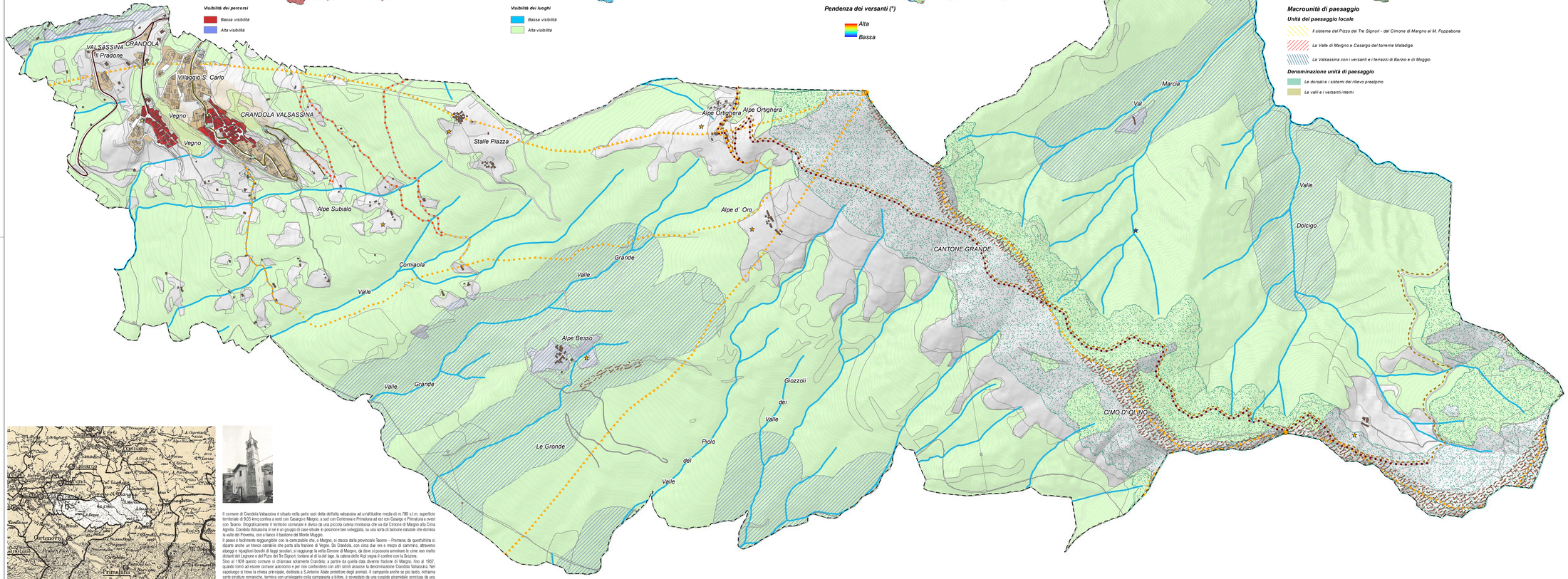

LEGENDA

Sistema dello spazio urbanizzato

- Nucleo storico
- Tessuto urbano consolidato
- Tessuto disperso di matrice rurale

Elementi puntuali di interesse paesaggistico

- beni storico/architettonici religiosi
- beni storico/architettonici rurali
- sagre

Sistema degli spazi aperti

- emergenze geo puntuali
- punti panoramici
- Corsi d'acqua
- Crinali
- Aree di interesse geomorfologico individuate dal PTCP

Percezione del paesaggio locale

- Percorsi dell'immagine
- Percorsi panoramici
- margini non occlusi

Aree tutelate per legge (D.lgs 42/2004)

- fiumi e corsi d'acqua (art. 142 c)
- montagne (art. 142 d)
- bosco (art. 142 g)

Percorsi Alta Valsassina

Itinerario 6 Cimone di Margno / Crandola

- Sentiero A
- Sentiero B
- Sentiero C
- La Via del Latte

0 100 200 300 400 500 Metri

N

Il comune di Crandola Valsassina è situato nella parte ossi detta dell'alta valsassina ad un'altitudine media di m.780 s.l.m. superficie territoriale di 9.05 kmq confina a nord con Casargo e Margno, a sud con Cortenova e Primaluna ad est con Casargo e Primaluna a ovest con Taceno. Geograficamente il territorio comunale è diviso da una piccola catena montuosa che va dal Cimone di Margno alla Cima Agrella. Crandola Valsassina in sé è un gruppo di case situate in posizione ben soleggiata, su una sorta di balcone naturale che domina la valle del Pioverna, con il fianco il baldone del Monte Muggio.

Il paese è facilmente raggiungibile con la carrozzabile che, a Margno, si stacca dalla provinciale Taceno – Premana; da quest'ultima si diparte anche un tronco carrabile che porta alla frazione di Vegno. Da Crandola, con circa due ore e mezzo di cammino, attraverso alpeggi e rigogliosi boschi di faggi secolari, si raggiunge la vetta Cimone di Margno, da dove si possono ammirare le cime non molto distanti del Legnone e del Pizzo dei Tre Signori; lontano al di là del lago, la catena delle Alpi segna il confine con la Svizzera.

Sino al 1928 questo comune si chiamava solamente Crandola; a partire da quella data divenne frazione di Margno, fino al 1957, quando tornò ad essere comune autonomo e per non confondersi con altri simili assunse la denominazione Crandola Valsassina. Nel capoluogo si trova la chiesa principale, dedicata a S.Antonio Abate protettore degli animali. Il campanile anche se poi tardo, richiama certe strutture romaniche, termina con un'elegante cella campanaria a bifore, è sovrastato da una cuspide piramidale conclusa da una croce posta su palla metallica, ed è contornata agli angoli da pinnacoli poliedrali su blocchetti a cubo, con concrete terminali. Un'altra chiesetta è ubicata nella frazione di Vegno ed è dedicata a S.Giovanni Battista; gli affreschi posti attorno all'altare sono databili al 1606.

COMUNE DI CRANDOLA VALSASSINA

Provincia di Lecco

PIANO DI GOVERNO DEL TERRITORIO

ai sensi della Legge Regionale 12/05 - Art. 10/bis e s.m.i.

Arch. SERGIO DIOMEDE
Via Magenta, 9 - 20066 MELZO (MI)
Tel. 02.95738202 - fax 02.95702274
email: archdiomede@libero.it

COLLABORATORI:
Pianificatore PIOLO GARIBOLDI
Pianificatore junior PIOLO MANZONI

Dott. GIAMBATTISTA RIVELLINI (V.A.S.)

Dott. MASSIMO RIVA - S.G.T.c.

IL COMMITTENTE

COMUNE DI CRANDOLA VALSASSINA
P.zza IV November, 1 - 23832 Crandola Valsassina (LC)
tel. 0341.840119 - fax 0341.801647
email: ufc.crandola@comune.crandola.lc.it - P.IVA 00559700133

IL SINDACO:
Dott Roberto Pozzi

IL RESPONSABILE AREA TECNICA:
Arch. Andrea Negrini

ARCH. SERGIO DIOMEDE STUDIO

DOCUMENTO DI PIANO

CARTA DEL PAESAGGIO

DP 02

ADOZIONE D.C.C. N° 41	del 30/11/2012
PARERE DI COMPATIBILITA' PROVINCIALE N° 67	del 23/04/2013
APPROVAZIONE D.D.C. N°10	del 09/05/2013
PUBBLICAZIONE DEGLI ATTI DI PGT BURL REGIONALE:	
Scala : 1: 5.000	Consegna : Maggio 2013

A termini di legge si riserva la proprietà di questo disegno, con divieto di riprodurlo o renderlo noto a terzi senza nostra autorizzazione scritta