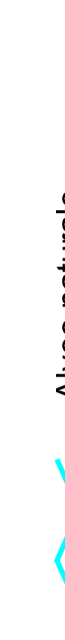


LEGENDA

Corpi idrici attribuiti al reticolo idrico principale



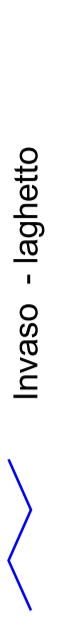
Corpi idrici attribuiti al reticolo idrico minore



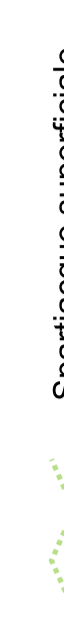
Alveo naturale



Alveo intubato - tombinatura



Alveo con argini artificiali



Invaso - lighetto



10.4.1



Stigla dei corsi d'acqua attribuiti al reticolo idrico



Spartiacque superficiale



Ubicazione sezione per verifica idraulica



Vasca sghiaiatrice



COMUNE DI MOGGIO

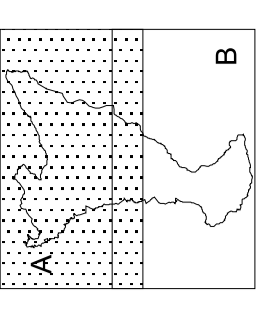
Piazza Fontana 2
23817 MOGGIO (LC)

**INDIVIDUAZIONE DEL RETICOLO IDRICO MINORE
E DETERMINAZIONE DELLE FASCE DI RISPETTO**

L.R. n° 1 del 5 gennaio 2000

AGGIORNAMENTO ALLA NUOVA BASE CARTOGRAFICA COMUNALE
E ALLA D.G.R. n° 9126/2 del 22 dicembre 2011

**Tav. n° 1 A
CARTA DI INDIVIDUAZIONE DEL RETICOLO MINORE
- STATO DI FATTO**



Scala: 1:5.000

Redatto: dott. geol. Sergio LOCCHI

Aprile 2012

Studio Associato di Ingegneria e geologia

Corso Mattei della Liberazione 28 - 23800 - LECCO
Tel. Fax 0341.360375 - Email: ingeo@studiingeo.it - www.studiingeo.it



E' vietata la riproduzione anche parziale dei testi e delle immagini. Restano pienamente ancorati i marchi presenti nella tavola