





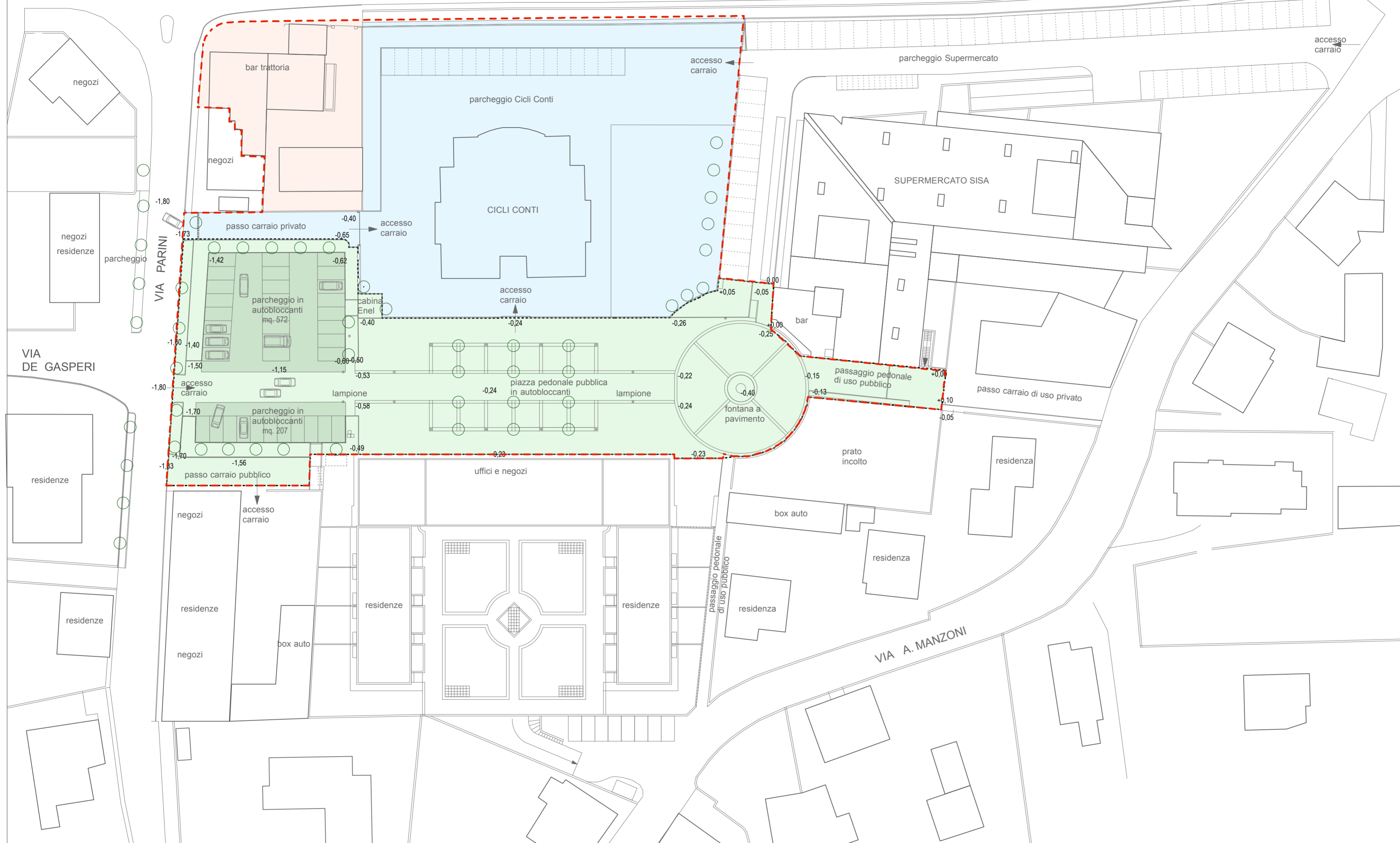


S. R. n. 342 COMO-BERGAMO

| DATI PLANIVOLUMETRICI | | MQ. |
|---|--------------------------------------|-----------|
|  | perimetro Piano Integrato Intervento | mq. 8.570 |
|  | aree di proprietà comunale | mq. 3.760 |
|  | parcheggio pubblico | mq. 779 |
|  | piazza e viabilità di accesso | mq. 2.981 |
|  | aree di proprietà Operatore 1 | mq. 3.944 |
|  | aree di proprietà Operatore 2 | mq. 866 |



COMUNE DI NIBIONNO - PROVINCIA DI LECCO
 PIANO INTEGRATO DI INTERVENTO PIAZZA PARINI A NIBIONNO

PLANIMETRIA SUPERFICI COMPARTI DI INTERVENTO
 scala 1:500

progettista consulenti proprietario

architetto
Fumagalli Sergio
 n° 107

Ordine degli Architetti
 Pianificatori, Paesaggisti
 e Conservatori della
 provincia di Lecco
 via Cesare Battelli 7 - 23895 Nibionno Lecco

A4 

NOVEMBRE 2009
