



RELAZIONE B

Subrelazione B2 – Schede risorse

INDICE

A)	ELENCO DELLE RISORSE INTERNE ALL'ENTE	2
A1	REFERENTI ISTITUZIONALI	2
A2	PERSONALE DIPENDENTE DALL'ENTE	3
A3	MATERIALI DELL'ENTE	5
A4	EDIFICI PUBBLICI	7
A5	AREE DI EMERGENZA	8
B)	ELENCO DELLE RISORSE ESTERNE ALL'ENTE	13
B1	ELENCO VOLONTARI GRUPPO DI PROTEZIONE CIVILE	13
B2	ELENCO PROFESSIONISTI DISPONIBILI	14
B3	ELENCO ASSOCIAZIONI DI VOLONTARIATO E STAZIONI RADIO LOCALI	15
B4	ELENCO MATERIALI DISPONIBILI DI PROPRIETA' DI DITTE	16
B5	EDIFICI PRIVATI UTILIZZABILI PER RICOVERO TEMPORANEO	17
C)	ENTI E GESTORI DI SERVIZI DI PUBBLICA UTILITÀ	18
C1	ELENCO AZIENDE E/O GESTORI DI PUBBLICI SERVIZI	18
C2	ELENCO CORPI DI DIFESA E CONTROLLO DEL TERRITORIO	19
D)	EDIFICI E AREE SIGNIFICATIVE – PUNTI DA CONTROLLARE ED INDIRIZZI DA MONITORARE	24
D1	ELENCO EDIFICI STRATEGICI E LUOGHI SENSIBILI UBICATI NELLA CARTA DELLE INFRASTRUTTURE	24
D2	ELENCO PUNTI CRITICI DA CONTROLLARE	25
D3	INDIRIZZI PERSONE DA EVACUARE	26

Mod. 04 MASTERPEC rB2 r09

A) ELENCO DELLE RISORSE INTERNE ALL'ENTE**A1 REFERENTI ISTITUZIONALI****SINDACO**

COGNOME - NOME	RESIDENZA	RECAPITO
Polti Bruno		031 969778

ROC (Referente Operativo Comunale)

COGNOME - NOME	QUALIFICA	RESIDENZA	RECAPITO

ReC (Responsabile della Comunicazione)

COGNOME - NOME	QUALIFICA	RESIDENZA	RECAPITO

ASSESSORI

COGNOME – NOME	QUALIFICA	RESIDENZA	Tel. abitaz.	cellulare
Negri Paolo	Vicesindaco e assessore Polizia Locale e Sicurezza, Protezione Civile, Viabilità e Trasporti , Bilancio, Sanità			

Piano di Protezione Civile

Comune di Oliveto Lario

COGNOME – NOME	QUALIFICA	RESIDENZA	Tel. abitaz.	cellulare
Muzio Maria Carla	Assessore Servizi Sociali - Sport e Turismo - Rapporti con le Associazioni - Commercio			

A2 PERSONALE DIPENDENTE DALL'ENTE

Indicare il personale che in caso di necessità deve poter essere attivato.

- *TECNICI COMUNALI (SETTORE LLPP E URBANISTICA)*
- *OPERAI*
- *AGENTI P.L.*

TECNICI COMUNALI

COGNOME – NOME	QUALIFICA	recapito di pronta reperibilità	Tel. Abitaz.	cellulare

OPERAI – ALTRI

COGNOME – NOME	QUALIFICA	recapito di pronta reperibilità	Tel. abitaz.	cellulare

Piano di Protezione Civile

Comune di Oliveto Lario

POLIZIA LOCALE

COGNOME – NOME	QUALIFICA	recapito di pronta reperibilità	Tel. abitaz.	cellulare
	Comandante			
	Agente P.L.			
	Agente P.L.			
	Agente P.L.			

A3 MATERIALI DELL'ENTE

Indicare il materiale disponibile che può essere utilizzato all'occorrenza e la sua collocazione
ATTREZZI – MACCHINARI - VESTIARIO (D.P.I.) – VEICOLI

ATTREZZI E MACCHINARI

CODICE	DESCRIZIONE	Q.TÀ	COLLOCAZIONE	STATO

Piano di Protezione Civile

Comune di Oliveto Lario

VEICOLI

CODICE	DESCRIZIONE	Q.TÀ	COLLOCAZIONE	STATO

VESTIARIO

CODICE	DESCRIZIONE	Q.TÀ	COLLOCAZIONE	STATO

A4 EDIFICI PUBBLICI

Indicare gli edifici disponibili che possono essere utilizzati all'occorrenza e la relativa collocazione.

SCUOLE – PALESTRE – MAGAZZINI – OSPEDALI – AMBULATORI - CASERME

SCUOLE

COD.	DESCRIZIONE	DIM.	LOCALI UTILI	INDIRIZZO	RECAPITO

PALESTRE

COD.	DESCRIZIONE	DIM	LOCALI UTILI	INDIRIZZO	RECAPITO

AMBULATORI


COD.	DESCRIZIONE	DIM	LOCALI UTILI	INDIRIZZO	RECAPITO

CASERME

COD.	DESCRIZIONE	DIM	LOCALI UTILI	INDIRIZZO	RECAPITO


Si rimanda inoltre agli allegati grafici (planimetrie) presenti su supporto informatico (cd-rom), per maggiori dettagli in merito alle dimensioni e conformazione dei locali disponibili.

A5 AREE DI EMERGENZA

Tipologia di area	Area di assistenza
Denominazione	Campo sportivo
Superficie (mq)	2.000
Coordinate geografiche	45° 55.844'N 9° 17.063'E
Proprietà	Parrocchia dei SS Nazario e Celso
Tipologia del suolo	Sterrato
Vie d'accesso	
Forniture sottoservizi	Luce
	Gas
	Acqua e fognatura
	Telefono
Strutture a servizio dell'area	Servizi igienici
	Fabbricati
Note	Capacità di 44 posti letto Capacità accoglienza per 333 persone
Estratto corografico	


Piano di Protezione Civile

Comune di Oliveto Lario

Tipologia di area	Area di assistenza
Denominazione	Campeggio "Madonna del Ghisallo"
Superficie (mq)	100.000
Coordinate geografiche	45° 55.505'N 9° 16.265'E
Proprietà	Comune di Oliveto Lario
Tipologia del suolo	Prato e ghiaia
Vie d'accesso	Accessibilità di Civenna, collegato da sentieri a Onno, Vassena
Forniture sottoservizi	Luce
	Gas
	Acqua e fognatura
	Telefono
Strutture a servizio dell'area	Servizi igienici
	Fabbricati
Note	Capacità di 2.222 posti letto Capacità accoglienza per 16.666 persone
Estratto corografico	


Piano di Protezione Civile

Comune di Oliveto Lario

Tipologia di area	Area di assistenza
Denominazione	Campeggio "Oliveto"
Superficie (mq)	3.000
Coordinate geografiche	45° 54.909'N 9° 17.537'E
Proprietà	Campeggio "Oliveto"
Tipologia del suolo	Prato e ghiaia
Vie d'accesso	Via Garibaldi - Onno
Forniture sottoservizi	Luce
	Gas
	Acqua e fognatura
	Telefono
Strutture a servizio dell'area	Servizi igienici
	Fabbricati
Note	Capacità di 66 posti letto Capacità accoglienza per 500 persone
Estratto corografico	


Piano di Protezione Civile

Comune di Oliveto Lario

Tipologia di area	Area di assistenza
Denominazione	Centro sportivo
Superficie (mq)	
Coordinate geografiche	
Proprietà	
Tipologia del suolo	Erba sintetica
Vie d'accesso	Via Garibaldi
Forniture sottoservizi	
Strutture a servizio dell'area	
Note	Nuova realizzazione di residence da verificare
Estratto corografico	

Piano di Protezione Civile

Comune di Oliveto Lario

Codice area	
Tipologia di area	Area di atterraggio elicotteri
Denominazione	Area verde ubicata lungo la SP583
Superficie (mq)	800 mq
Coordinate geografiche	lat. 45° 54.301'N - long. 9° 17.961'E
Proprietà	
Tipologia del suolo	erboso
Vie d'accesso	SP583
Forniture sottoservizi	
Strutture a servizio dell'area	
Note	
Estratto corografico	

Per l'individuazione delle aree di attesa su cartografia di dettaglio, si rimanda alla Tavola 2 a "Analisi del tessuto urbanizzato - edifici e strutture di rilevanza strategica, area di emergenza", costituente parte integrante del Piano di Protezione Civile.

B) ELENCO DELLE RISORSE ESTERNE ALL'ENTE

B1 ELENCO VOLONTARI GRUPPO DI PROTEZIONE CIVILE

RESPONSABILE

CAPISQUADRA

VOLONTARI

NOME	ATTIVITÀ	SEDE	TEL.

RESPONSABILE	RESIDENZA	TEL.

N° VOLONTARI

NOTE

B2 ELENCO PROFESSIONISTI DISPONIBILI

MEDICI – VETERINARI – GEOLOGI – ARCHITETTI – INGEGNERI – GEOMETRI

COD.	COGNOME - NOME	QUALIFICA	RESIDENZA	TEL.

B3 ELENCO ASSOCIAZIONI DI VOLONTARIATO E STAZIONI RADIO LOCALI

Indicare le associazioni di volontariato (di vario tipo) presenti sul territorio comunale.

NOME	ATTIVITA'	SEDE	TEL.

RESPONSABILE	RESIDENZA	REPERIBILITÀ TELEFONICA

N° VOLONTARI

MEZZI IN DOTAZIONE

COD.	DESCRIZIONE	Q.TÀ	COLLOCAZIONE	STATO

NOTE

B4 ELENCO MATERIALI DISPONIBILI DI PROPRIETA' DI DITTE

Indicare il materiale disponibile depositato presso ditte locali (eventualmente convenzionate con l'ente per la manutenzione degli immobili o la spalatura della neve), che può essere utilizzato all'occorrenza

ELETTICISTI – IDRAULICI - IMPRESE EDILI - AUTOSERVIZI

(compilare una scheda per ogni ditta)

NOME E RAGIONE SOCIALE.	ATTIVITÀ	SEDE	RECAPITO

CODICE	DESCRIZIONE	Q.TÀ	COLLOCAZIONE	STATO

NOME E RAGIONE SOCIALE.	ATTIVITÀ	SEDE	RECAPITO

NOME E RAGIONE SOCIALE.	ATTIVITÀ	SEDE	RECAPITO

NOME E RAGIONE SOCIALE.	ATTIVITÀ	SEDE	RECAPITO

B5 EDIFICI PRIVATI UTILIZZABILI PER RICOVERO TEMPORANEO

Indicare gli edifici utilizzabili in caso di necessità

ALBERGHI – MENSE – RISTORANTI – DEPOSITI - CAMPEGGI

COD.	DESCRIZIONE	DIMENS.	NOTE	COLLOCAZIONE	TEL.

C) ENTI E GESTORI DI SERVIZI DI PUBBLICA UTILITÀ

C1 ELENCO AZIENDE E/O GESTORI DI PUBBLICI SERVIZI

Gas - Elettricità – Acqua - Telefono

N°	DESCRIZIONE	REFERENTE RESP.	INDIRIZZO	RECAPITO
1	Gestore rete Gas			0372/532211 (Liquigas) 02/5201 (Eni Snam) 0341/359111 (A.C.E.L. S.p.A.)
2	Gestore telefonico			191
3	Gestore elettrico			803500
4	Fornitore acquedotto (Idrolario Srl)			0341/1843000
5	Gestore rete acquedotto (Lario Reti Holding)			0341/359111

Viabilità

N°	DESCRIZIONE	REFERENTE RESP.	INDIRIZZO	RECAPITO
3	ANAS			02 826851 (Milano) 0342-511096 (Sondrio)

C2 ELENCO CORPI DI DIFESA E CONTROLLO DEL TERRITORIO

Livello locale (municipio)

N°	DESCRIZIONE	INDIRIZZO	RECAPITO

Livello sovra comunale (Provinciale)

N°	DESCRIZIONE	SEDE PIU' VICINA	INDIRIZZO	RECAPITI
1	PREFETTURA	LECCO	CORSO PROMESSI SPOSI, 36	Tel. 0341 279111 Fax 0341 279666 prefettura.lecco@interno.it prefettura.preflc@pec.interno.it
2A	PROVINCIA DI LECCO	LECCO	PIAZZA LEGA LOMBARDA, 4	Tel. 0341295111 Fax 0341 295333 istituzionale@pec.provincia.lc.it
2B	PROVINCIA DI LECCO – MACROSETTORE VIABILITA' - PROTEZIONE CIVILE	LECCO	PIAZZA LEGA LOMBARDA, 4	Tel. 0341295435 Fax 0341295411 fabio.valsecchi@provincia.lecco.it
3A	VIGILI DEL FUOCO - COMANDO PROVINCIALE	LECCO	VIA AMENDOLA, 4	Tel. 0341.287371 com.lecco@cert.vigilfuoco.it
3B	VIGILI DEL FUOCO - DISTACCAMENTO PROVINCIALE	LECCO	PIAZZA BIONE, 12	Tel. 0341 364251
4	CARABINIERI	BELLAGIO	VIA LAZZARETTO, 14	Tel. 031950353

Piano di Protezione Civile

Comune di Oliveto Lario

N°	DESCRIZIONE	SEDE PIU' VICINA	INDIRIZZO	RECAPITI
5A	QUESTURA	LECCO	CORSO PROMESSI SPOSI, 40	Tel. 0341279111 urp.quest.lc@pecps.poliziadistato.it
5B	POLIZIA STRADALE (SEZIONE LECCO)	LECCO	CORSO MARTIRI DELLA LIBERAZIONE, 18	Tel. 0341357311 Fax 03413573666 sezipolstrada.lc@pecps.poliziadistato.it
5C	POLIZIA STRADALE (SOTTOSEZIONE DI BELLANO)	BELLANO	SVINCOLO S.S.36 BELLANO	Tel. 0341811021
6	CORPO FORESTALE DELLO STATO – COMANDO PROVINCIALE	LECCO	VIA COSTA, 9	Tel. 0341255182
7	GUARDIA DI FINANZA - COMANDO DI COMPAGNIA	LECCO	VIA GONDOLA, 14	Tel. 0341364692 Fax. 03416612815
8	COMUNITA' MONTANA LARIO ORIENTALE VALLE SAN MARTINO	GALBIATE	VIA VASSENA, 4	Tel: 0341 240724 Fax: 0341 240734
9	SEDE TERRITORIALE REGIONE LOMBARDIA (STER)	LECCO	CORSO PROMESSI SPOSI, 132	Tel. 0341 358953 Fax 0341 250263 brianzaregione@pec.regione.lombardi a.it
10	A.S.T. BRIANZA	LECCO	C.SO C. ALBERTO 120	Tel. 039 23841 Fax 039 2384270 comunicazione@ats-brianza.it
11	ARPA	OGGIONO	VIA PRIMO MAGGIO, 21/B	Tel. 0341.266800 Fax 0341.266801 dipartimentolecco.arpa@pec.regione.l ombardia.it

Piano di Protezione Civile

Comune di Oliveto Lario

Livello sovracomunale (Regionale)

N°	DESCRIZIONE	SEDE PIÙ VICINA	INDIRIZZO	RECAPITI
1A	<p>REGIONE LOMBARDIA</p> <p>EMERGENZE PROTEZIONE CIVILE</p> <p>NUMERO VERDE</p>			<p>800 061.160</p> <p>Fax 0269777782 - 0269901091</p> <p>salaoperativa@protezionecivile.regione.lombardia.it</p>
1B	<p>REGIONE LOMBARDIA</p> <ul style="list-style-type: none"> ▪ DIREZIONE GENERALE SICUREZZA, PROTEZIONE CIVILE E IMMIGRAZIONE 	MILANO	PIAZZA CITTÀ DI LOMBARDIA, 1	<p>Tel. 0267656747</p> <p>Fax 023936165 (istituzionale)</p> <p>sicurezza@pec.regione.lombardia.it</p>
1C	<p>REGIONE LOMBARDIA</p> <ul style="list-style-type: none"> ▪ U.O. PROTEZIONE CIVILE ✓ STRUTTURA PIANIFICAZIONE EMERGENZA ✓ STRUTTURA GESTIONE DELLE EMERGENZA 			<p>Tel. 0267654098</p> <p>Fax 0267651946</p> <p>Tel. 0267652097</p> <p>Tel. 0267655459</p>
3B	SERVIZIO PRONTO ANAS			Tel. 841148
4	CENTRO ANTI VELENI OSPEDALE NIGUARDA (CAV)	MILANO	PIAZZA OSPEDALE MAGGIORE 3	Tel. 0266101029

Livello sovra comunale NUMERO UNICO DI EMERGENZA

DESCRIZIONE	TEL.
Numero Unico di Emergenza	112

Il servizio "Numero Unico Europeo d' emergenza **112**" rappresenta un modello di servizio di emergenza unico in Italia che ripropone quello già adottato in diversi Paesi europei.

Tutte le telefonate di emergenza confluiscono in un'unica Centrale Operativa (Call Center NUE 112), qualsiasi numero di soccorso il chiamante abbia composto, compreso lo stesso 112.

Gli operatori del Call Center smistano le chiamate, dopo aver localizzato il chiamante e individuata l'esigenza, all'ente competente per la gestione dell' evento di emergenza:

- Arma dei Carabinieri (112);
- Polizia di Stato (113);
- Vigili del Fuoco (115);
- Emergenza Sanitaria (118).

Come funziona

Componendo qualsiasi numero dell'emergenza (112, 113, 115, 118) il cittadino entra in contatto con l'operatore del Call Center NUE 112 che prende in carico la chiamata, se necessario attiva una teleconferenza per la traduzione multilingue, e inizia la compilazione della scheda contatto. Il collegamento con il CED interforze del Viminale consente di raccogliere in pochissimi istanti (3-4 secondi) i dati identificativi e la localizzazione del numero chiamante (per le chiamate da telefono fisso) o la sua localizzazione tramite cella telefonica (per le chiamate da telefono mobile). Se la chiamata **non riguarda** una richiesta di soccorso non viene passata al PSAP di 2° livello: l'azione di filtro del 112, che arriva al 60% delle chiamate in ingresso, consente alle Forze di secondo livello di ricevere un numero molto minore di chiamate e tutte appropriate.

Tutte le informazioni raccolte vengono inserite in una scheda elettronica; a quel punto la chiamata, corredata dalla scheda, viene trasferita alle Forze di Pubblica Sicurezza (112 e 113), alla Centrale Operativa dei Vigili del Fuoco (115) o al Soccorso Sanitario (118); viene cioè trasferita all'amministrazione competente per funzione e territorio.

Contesto Operativo Attuale



Tutto il traffico telefonico e tutti i dati relativi agli eventi vengono registrati.

Il servizio è gratuito sia da telefonia fissa sia da mobile.

D EDIFICI E AREE SIGNIFICATIVE – PUNTI DA CONTROLLARE ED INDIRIZZI DA MONITORARE

D1 Elenco edifici strategici e luoghi sensibili ubicati nella carta delle infrastrutture

La mappatura dettagliata degli edifici e luoghi di rilievo è rappresentata nella tavola 2A, dove sono rappresentati i principali elementi strategici e vulnerabili, alla quale si rimanda.

Gli elementi considerati sono stati raggruppati secondo le seguenti tipologie:

- sedi istituzionali
- sedi centri operativi
- sedi strutture operative
- strutture scolastiche
- strutture sportive
- strutture civiche
- strutture sanitarie – socio assistenziali
- luoghi di culto
- strutture ricreative e culturali
- strutture o luoghi destinati al commercio

D2 Elenco punti critici da controllare

TIPOLOGIA DI RISCHIO	PUNTO DA CONTROLLARE	INCARICATO

D3 Indirizzi persone da evacuare

Poiché l'elenco contiene informazioni sensibili ai sensi della vigente normativa in materia di privacy, i dati sono a disposizione esclusivamente dei Sindaci e dei responsabili delle funzioni di supporto.