














**LE
G
G
E
N
D
A**

-  CONFINE COMUNALE
-  RISPETTO CIMITERIALE ml. 50 COME DA DECRETO PEFETTZIO (Provincia di como) emanato in data 27.07.1969
-  PERIMETRAZIONE PARCO ADDA NORD
-  NUCLEI DI ANTICA FORMAZIONE - CENTRO STORICO
-  CONSOLIDATO RESIDENZIALE
-  CONSOLIDATO EDIFICATO NEL VERDE (Di pregio ambientale)
-  CONSOLIDATO PRODUTTIVO
-  SERVIZI SOVRACOMUNLI
-  SERVIZI (AMBITO RESIDENZIALE)
-  SERVIZI (AMBITO PRODUTTIVO)
-  AMBITI DI TRASFORMAZIONE
-  AREE AGRICOLE
-  AREE NON SOGGETTE A TRASFORMAZIONE URBANISTICA



COMUNE DI
PADERNO D'ADDA
Provincia di Lecco

DOCUMENTO DI PIANO

DIMENSIONAMENTO DI PGT

TAVOLA VARIATA IN ACCOGLIMENTO DELLE OSSERVAZIONI


TAVOLA: **15.1** SCALA: 1:5000

ADOTTATO DAL CONSIGLIO COMUNALE CON DELIBERA N. 36 DEL 25/09/2010
APPROVATO DAL CONSIGLIO COMUNALE CON DELIBERA N. DEL
PUBBLICATO SUL B.U.R.L. N. DEL

IL SINDACO

IL SEGRETARIO

STUDIO ARCH. ELIO MAURI
Via F.lli Pini G. Mandello del Lario (LC)
E-mail ARCHMAURI@LIBERO.IT
Tel. 0341/700372 Fax 0341/701907



PIANO DI GOVERNO DEL TERRITORIO