



COMUNE DI VALGREGHENTINO
PROVINCIA DI LECCO

PGT

PIANO DI GOVERNO DEL TERRITORIO
PIANO DELLE REGOLE

Oggetto tavola:

VECCHI NUCLEI

VALGREGHENTINO - TAIELLO - CA' BERTO - BUTTELLO

Data:

Dicembre 2011

Progettista:

Dott. Ing. Arch. GIUSEPPE TRAVAGLINI

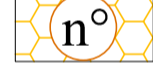

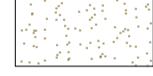





Collaboratori:

Dott. Arch. ELEONORA TRAVAGLINI

Tav. n.
R4a
Scala:
1:500



LEGENDA PER LE SOLE ZONE A e B1

-  EDIFICI SOGGETTI A P.A. PARTICOLAREGGIATO (ART. 22.1)
-  EDIFICI AD INTERVENTO EDILIZIO DIRETTO (ART. 22.2)
-  SPAZI PRIVATI A CORTILE o STRADE PRIVATE (SCHEDE)
-  SPAZI PRIVATI A GIARDINO (SCHEDE)
-  AREA DI RIFERIMENTO NUMERO SCHEDE N.T.A. (SCHEDE)
-  FASCE RISPETTO RIPETITORI (SCHEDE)
-  ZONA SOGGETTA A DOCUMENTO DI PIANO
-  EDIFICI PUBBLICI O DI USO PUBBLICO

N.B. : LA CAMPITURE RIPORTATE NELLA TAVOLA NON
COMPRESSE IN LEGENDA SI RIFERISCONO
ALL'AZZONAMENTO (TAV. n. R3a/R3b)

