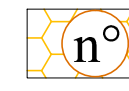


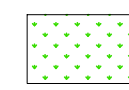
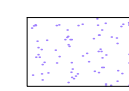


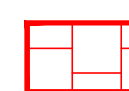



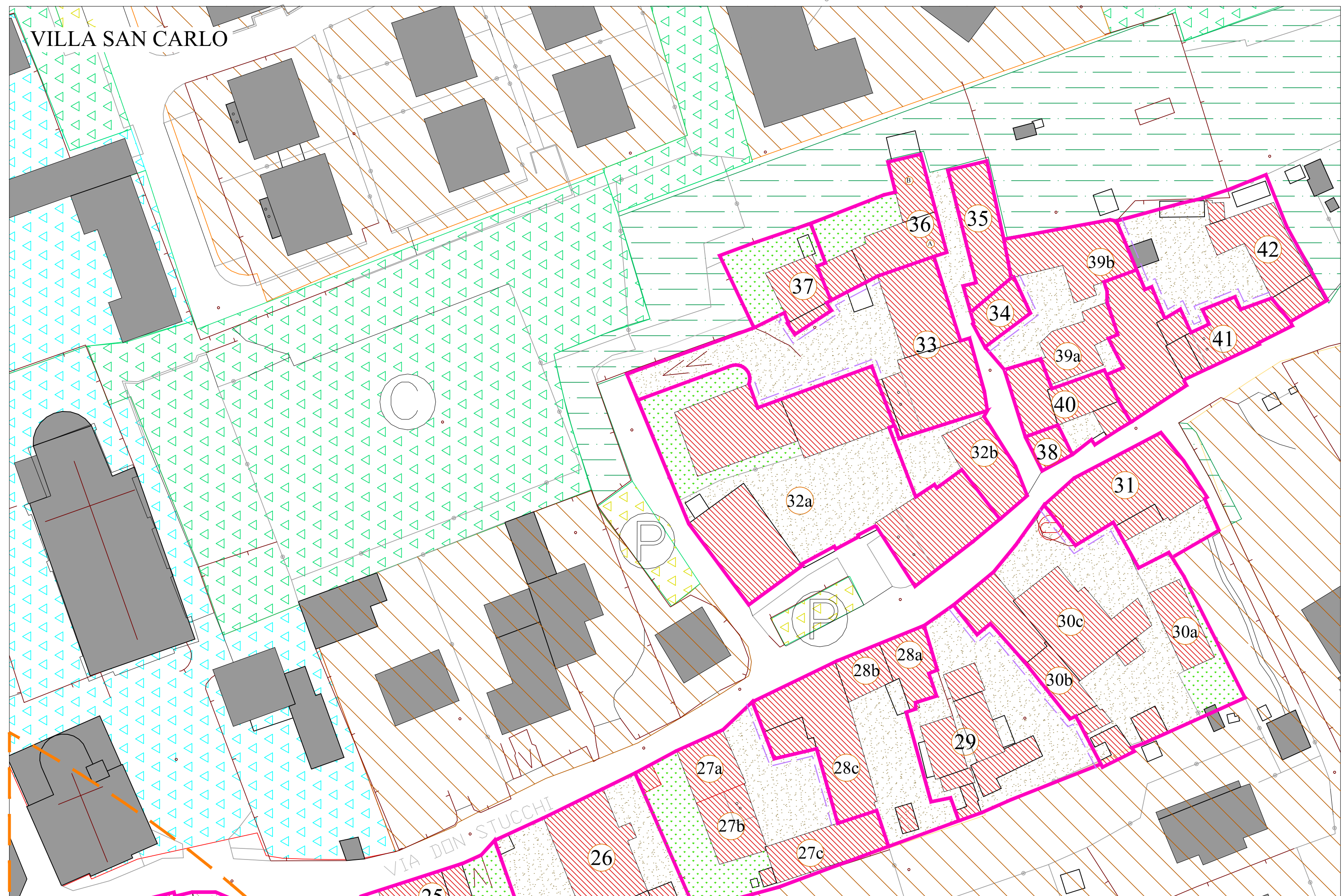
COMUNE DI VALGREGHENTINO
PROVINCIA DI LECCO

PGT
PIANO DI GOVERNO DEL TERRITORIO
PIANO DELLE REGOLE

LEGENDA PER LE SOLE ZONE A e B1

-  EDIFICI SOGGETTI A P.A. PARTICOLAREGGIATO (ART. 22.1)
-  EDIFICI AD INTERVENTO EDILIZIO DIRETTO (ART. 22.2)
-  SPAZI PRIVATI A CORTILE (SCHEDE)
-  SPAZI PRIVATI A GIARDINO (SCHEDE)
-  VICOLI PEDONALI
-  AREA DI RIFERIMENTO NUMERO SCHEDE N.T.A.
-  FASCE RISPETTO RIPETITORI
-  ZONA SOGGETTA A DOCUMENTO DI PIANO
-  EDIFICI PUBBLICI O DI USO PUBBLICO

N.B. : LA CAMPITURE RIPORTATE NELLA TAVOLA NON
COMPRESSE IN LEGENDA SI RIFERISCONO
ALL'AZZONAMENTO (TAV. n. R3a/R3b)



Oggetto tavola:
VECCHI NUCLEI
VILLA SAN CARLO - BIGLIO INFERIORE - BIGLIO SUPERIORE

Data:
Dicembre 2011

Progettista:
Dott. Ing. Arch. GIUSEPPE TRAVAGLINI

Collaboratori:
Dott. Arch. ELEONORA TRAVAGLINI

Tav. n.
R4c
Scala:
1:500