





COERENZA ESTERNA		OBIETTIVI P.G.T. VALGREGHENTINO																		
		Contenere il consumo del territorio.	Riqualificare l'esistente salvaguardando il verde; equilibrio con l'edificato.	Valorizzazione dei segni della memoria.	Servizi: palestra per scuola e cittadini.	Servizi: centro civico nell'ex scuola elementare di Villa San Carlo.	Servizi: parco urbano a Valgrehentino.	Servizi: casa-residenza per anziani.	Servizi: realizzazione asilo nido in collaborazione con il comune di Olginate.	Servizi: potenziamento acquedotto con collegamento al futuro serbatoio di Taiello e utilizzo pozzo via Partigiani.	Servizi: individuazione area per edilizia residenziale pubblica.	Servizi: ampliamento cimiteri di Villa San Carlo e Valgrehentino.	Sistemazione, adeguamento e completamenti della viabilità esistente.	Realizzazione di percorsi ciclopeditoni da Valgrehentino verso l'alzaia dell'Adda e con la stazione ferroviaria di Airuno.	Tutelare i centri storici incentivandone il recupero.	Ristrutturazione urbanistica di aree artigianali dismesse.	Conferma aree artigianali previste dal P.R.G. vigente.	Tutela aree agricole rimaste e patrimonio naturale quali boschi e corsi dei torrenti.	Attenzione agli agriturismi e ai B&B e valorizzazione percorsi collinari per incentivare il turismo.	Applicazione dei principi bio-climatici per un rapporto sostenibile con le risorse a disposizione incentivando iniziative
OBIETTIVI del P.T.C.P. della PROVINCIA DI LECCO	Riconoscimento dell'entità locale e sviluppo sostenibile del territorio.																			
	Sostenere i processi di innovazione e rinnovo dell'apparato manifatturiero.																			
	Migliorare l'integrazione di Lecco e della Brianza nella rete urbana e infrastrutturale.																			
	Favorire lo sviluppo di una mobilità integrata e più sostenibile.																			
	Migliorare la funzionalità di un sistema viabilistico, in funzione delle aree insediative servite.																			
	Tutela del paesaggio e rafforzamento dell'entità locale.																			
	Conservare gli spazi aperti e il paesaggio agrario, minimizzando il consumo del suolo.																			
	Contrastare la tendenza alla diminuzione della biodiversità e alla riduzione del patrimonio delle aree verdi.																			
	Qualificare i tessuti edilizi incentivando lo sviluppo di nuove tecnologie per il risparmio energetico.																			
	Migliorare le condizioni di vivibilità del territorio.																			
	Garantire la sicurezza del territorio (rischio idrogeologico, idraulico, dissesti).																			
Favorire il coordinamento tra le pianificazioni dei Comuni e i Soggetti competenti sui corpi idrici.																				

	Coerenza verificata.
	Coerenza parziale.
	Coerenza assente.
	Coerenza non verificata.