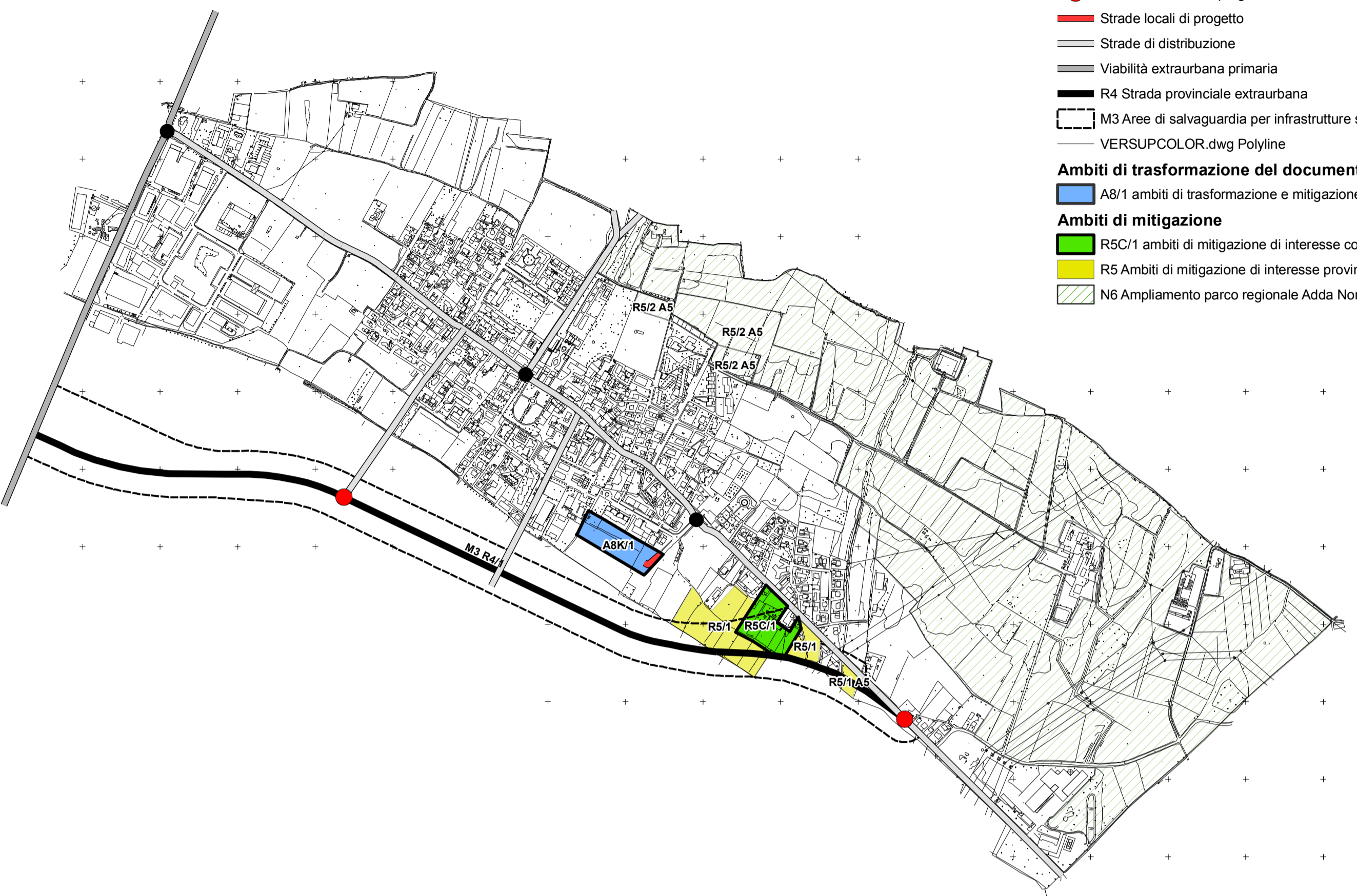


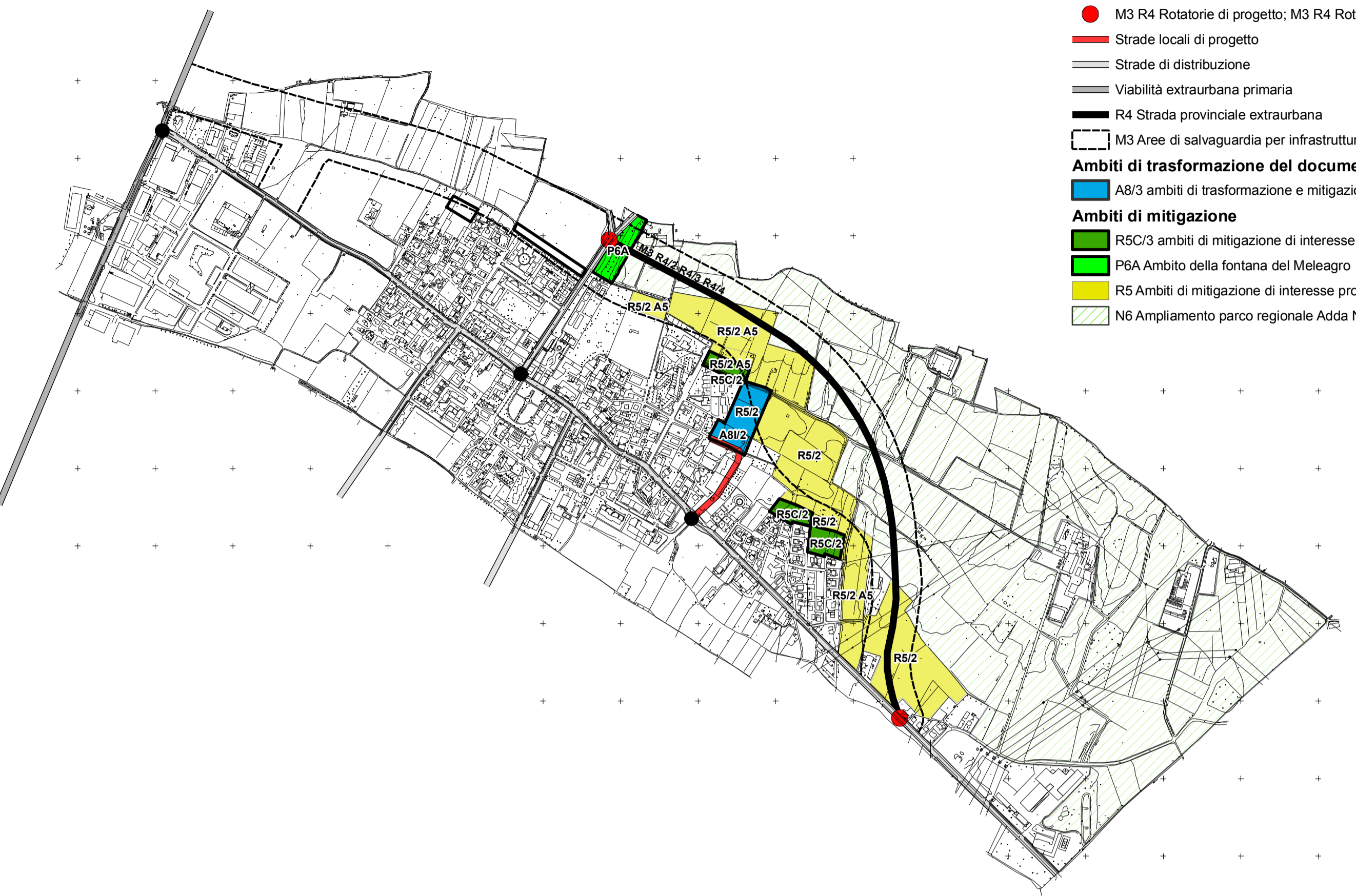
**Alternativa 1**

- Rotatoria esistente
  - M3 R4 Rotatorie di progetto
  - Strade locali di progetto
  - Strade di distribuzione
  - Viabilità extraurbana primaria
  - R4 Strada provinciale extraurbana
  - M3 Aree di salvaguardia per infrastrutture stradali
  - VERSUPCOLOR.dwg Polyline
- Ambiti di trasformazione del documento di piano**
- A8/1 ambiti di trasformazione e mitigazione
- Ambiti di mitigazione**
- R5C/1 ambiti di mitigazione di interesse comunale
  - R5 Ambiti di mitigazione di interesse provinciale
  - N6 Ampliamento parco regionale Adda Nord



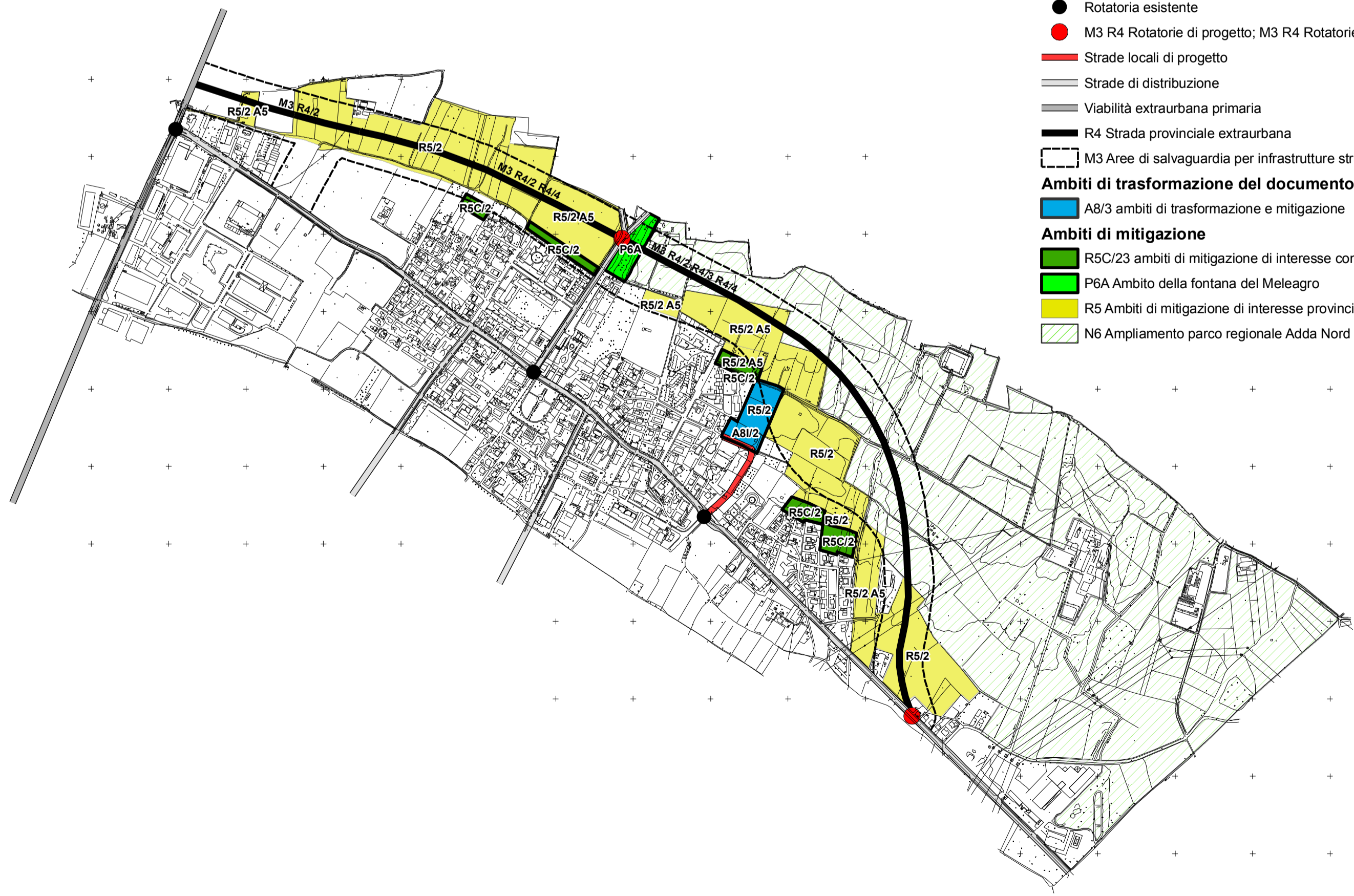
**Alternativa 3**

- Rotatoria esistente
  - M3 R4 Rotatorie di progetto; M3 R4 Rotatorie di progetto
  - Strade locali di progetto
  - Strade di distribuzione
  - Viabilità extraurbana primaria
  - R4 Strada provinciale extraurbana
  - M3 Aree di salvaguardia per infrastrutture stradali
- Ambiti di trasformazione del documento di piano**
- A8/3 ambiti di trasformazione e mitigazione
- Ambiti di mitigazione**
- R5C/3 ambiti di mitigazione di interesse comunale
  - P6A Ambito della fontana del Meleagro
  - R5 Ambiti di mitigazione di interesse provinciale
  - N6 Ampliamento parco regionale Adda Nord



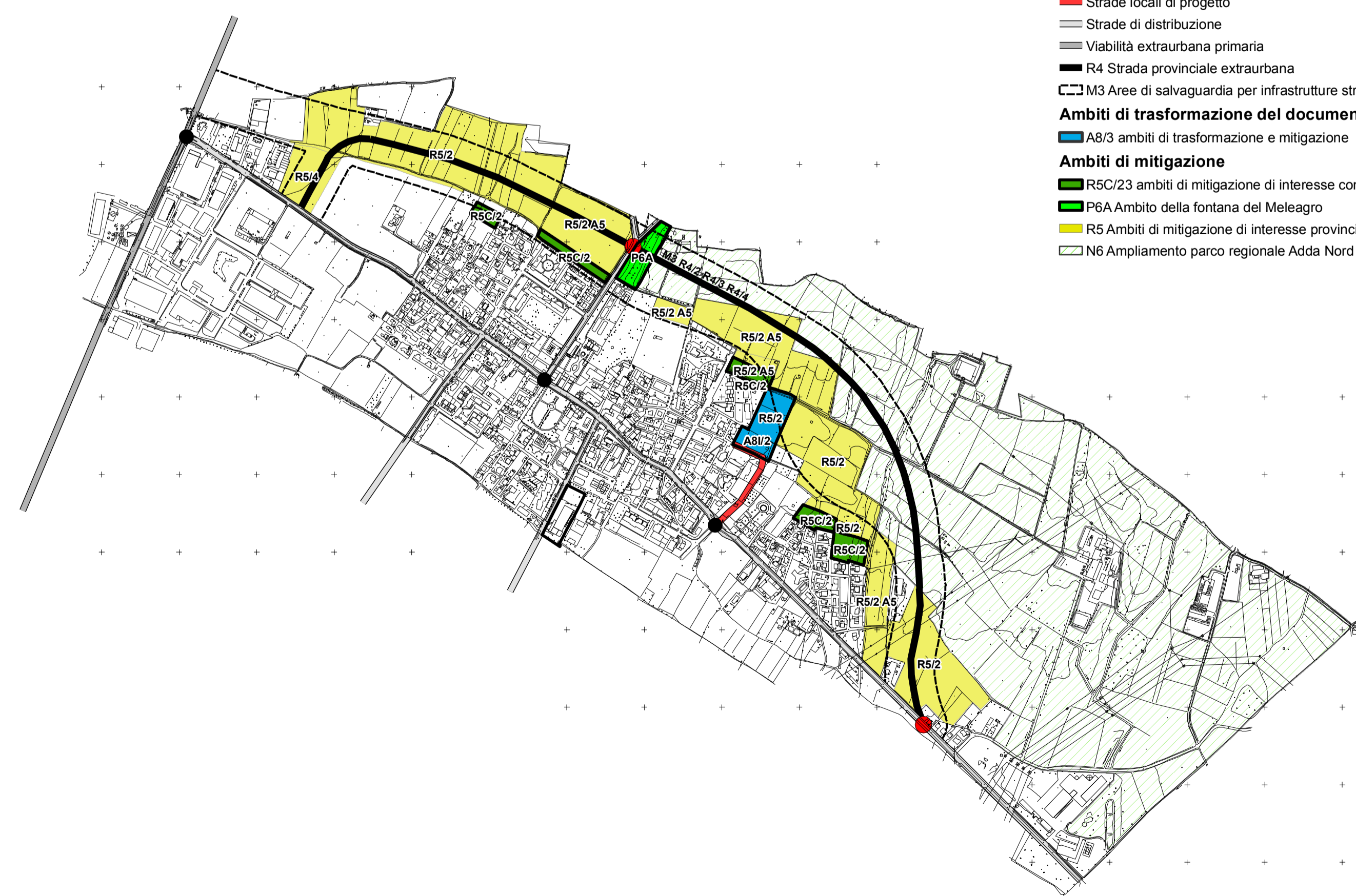
**Alternativa 2**

- Rotatoria esistente
  - M3 R4 Rotatorie di progetto; M3 R4 Rotatorie di progetto
  - Strade locali di progetto
  - Strade di distribuzione
  - Viabilità extraurbana primaria
  - R4 Strada provinciale extraurbana
  - M3 Aree di salvaguardia per infrastrutture stradali
- Ambiti di trasformazione del documento di piano**
- A8/3 ambiti di trasformazione e mitigazione
- Ambiti di mitigazione**
- R5C/23 ambiti di mitigazione di interesse comunale
  - P6A Ambito della fontana del Meleagro
  - R5 Ambiti di mitigazione di interesse provinciale
  - N6 Ampliamento parco regionale Adda Nord



**Alternativa 4**

- Rotatoria esistente
  - M3 R4 Rotatorie di progetto; M3 R4 Rotatorie di progetto
  - Strade locali di progetto
  - Strade di distribuzione
  - Viabilità extraurbana primaria
  - R4 Strada provinciale extraurbana
  - M3 Aree di salvaguardia per infrastrutture stradali
- Ambiti di trasformazione del documento di piano**
- A8/3 ambiti di trasformazione e mitigazione
- Ambiti di mitigazione**
- R5C/23 ambiti di mitigazione di interesse comunale
  - P6A Ambito della fontana del Meleagro
  - R5 Ambiti di mitigazione di interesse provinciale
  - N6 Ampliamento parco regionale Adda Nord



**Comune di Verderio Superiore  
Provincia di Lecco**

**PIANO DI GOVERNO DEL TERRITORIO  
L.R. 12/2005 art.**

Progettisti incaricati  
Arch. Stefano Casagrande  
(pianificazione urbanistica)  
con Dott. Davide Agrati, Arch. Cristina Borghini,  
Arch. Laura Milani

Comune di Verderio Superiore  
Ing. Paolo Bellotto  
Sindaco

Pietro Gargioni  
(ambiente, valutazione strategica)  
con Dott. ssa Laura Crespi

Dott. Catello Flauti  
Segretario Comunale

GD Consulting s.r.l.  
(Sistema Informativo Territoriale, verifica dati)  
Dott. Daniele Giannini, responsabile, Dott. Roberto Stecco


Avv. Mauro Guerra,  
Studio legale associato Guerra Butti De Bernardi  
(normativa, consulenza legale)

Geom. Antonio Stucchi  
Responsabile Ufficio Tecnico  
Responsabile del procedimento

Polinomia s.r.l.  
(mobilità, studio di traffico)  
Ing. Andrea Debernardi, responsabile, Arch. Chiara Gruppo

**DOCUMENTO DI PIANO art. 8 L.R. 12/2005  
VALUTAZIONI - ALTERNATIVE 1 2 3 E 4**

**TAV. DP3** SCALA: 1:10.000



Revisione  
Giugno 2011

Adozione/Approvazione  
Del. \_\_\_\_ n. \_\_\_\_ del \_\_\_\_ / \_\_\_\_ / \_\_\_\_

**DOCUMENTO DI PIANO**