

PIANO DI GOVERNO DEL TERRITORIO

COMUNE DI VIGANO'
Provincia di LECCO

DOCUMENTO DI PIANO

QUADRO CONOSCITIVO:
NUCLEO DI ANTICA FORMAZIONE
VIGANO' DI SOPRA - PARTE 1

Data:	*Agg.:*	*Scala:*	*Elaborato:*
aprile 2012		1:1000	QC7

Sindaco:
Renato GHEZZI

Progettista:
Arch. Luca SARRA

architetto Sarra Luca n°361 Ordine degli Architetti Pianificatori, Paesaggisti e Conservatori della provincia di Lecco

Collaboratori: Arch. Denise FILANGIERI
Geom. Mirko PEREGO

Assessore ai LL.PP.: Fabio BERTARINI
Direttore Generale: Dott. Mario BLANDINO
Ufficio di Piano: Geom. Marco VITULLO

Adozione: **delibera C.C. n. 32 del 21.10.2011**

Approvazione: **delibera C.C. n. 8 del 30.03.2012**

IL PRESENTE DISEGNO E' TUTELATO A NORMA DI LEGGE E NON PUO' ESSERE RIPRODOTTO SENZA AUTORIZZAZIONE

LEGENDE

PERIMETRO DEL NUCLEO DI ANTICA FORMAZIONE

NUMERO DEI PIANI FUORI TERRA
- 1 PIANO FUORI TERRA
- 1/2 PIANI FUORI TERRA
- 2 PIANI FUORI TERRA
- 2/3 PIANI FUORI TERRA
- 3 PIANI FUORI TERRA
- 3/4 PIANI FUORI TERRA

DESTINAZIONE D'USO PREVALENTE
- RESIDENZIALE
- AGRICOLO
- COMMERCIALE SOMMINISTRAZIONE CIBI E BEVANDE
- ARTIGIANALE
- ACCESSORI DI VARIO TIPO (BOX, DEPOSITI, ECC...)

DESTINAZIONE D'USO AL PIANO TERRA
- RESIDENZA
- DEPOSITO
- COMMERCIO E SOMMINISTRAZIONE CIBI E BEVANDE
- BOX
- RESIDENZA E DEPOSITO
- RESIDENZA E COMMERCIO/SOMMINISTRAZIONE CIBI E BEVANDE
- RESIDENZA E BOX
- BOX E DEPOSITO
- VUOTO DI VARIO GENERE
- VUOTO RESIDENZA
- AGRICOLO

STATO DI CONSERVAZIONE
- FORTEMENTE DEGRADATO/DEGRADATO
- MEDIOCRE/MEDIO STATO DI CONSERVAZIONE
- DISCRETO/BUONO STATO DI CONSERVAZIONE
- IN CORSO DI RISTRUTTURAZIONE

LIVELLO DI INTERVENTO EDILIZIO
- EDIFICI ALLO STATO ORIGINARIO O CON MODIFICHE NON RECENTI
- EDIFICI SU CUI SONO STATI EFFETTUATI INTERVENTI CHE HANNO APPORTATO LIMITATE MODIFICAZIONI
- EDIFICI SU CUI SONO STATI EFFETTUATI INTERVENTI CHE HANNO APPORTATO CONSISTENTI MODIFICAZIONI

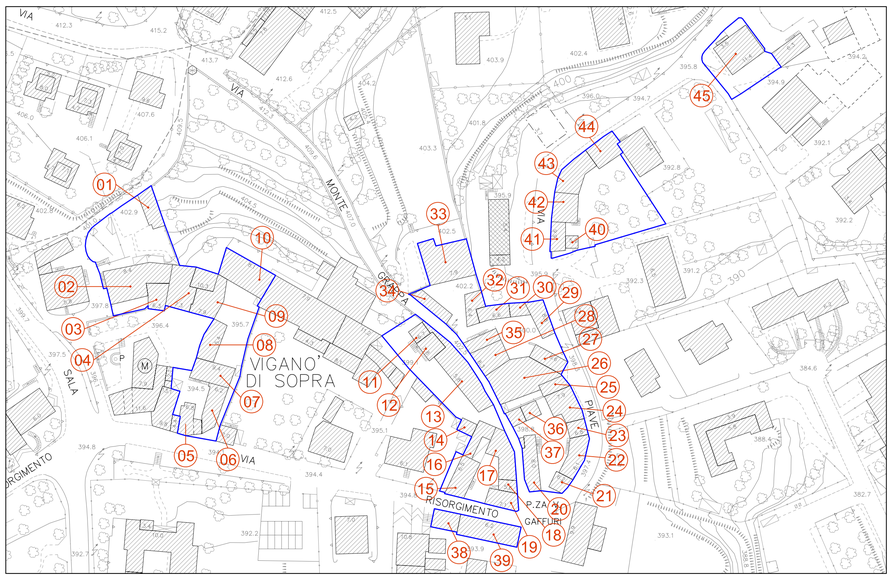

IDENTIFICATIVO FOTO DI RIFERIMENTO

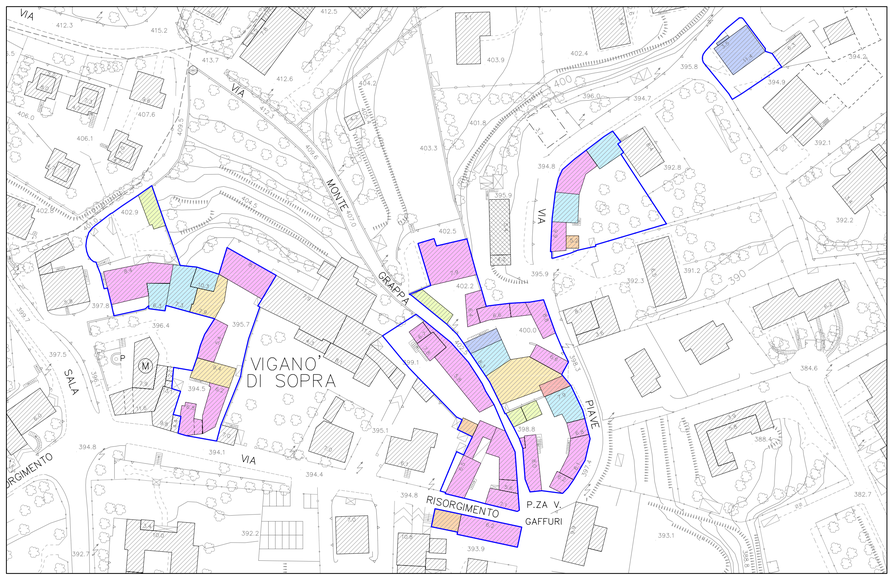

NUMERO DEI PIANI FUORI TERRA

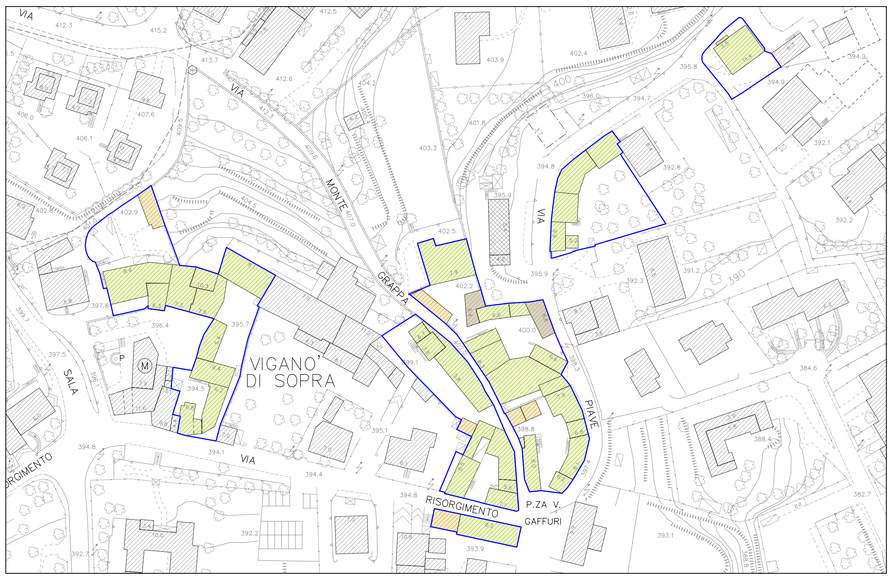

DESTINAZIONE D'USO PREVALENTE

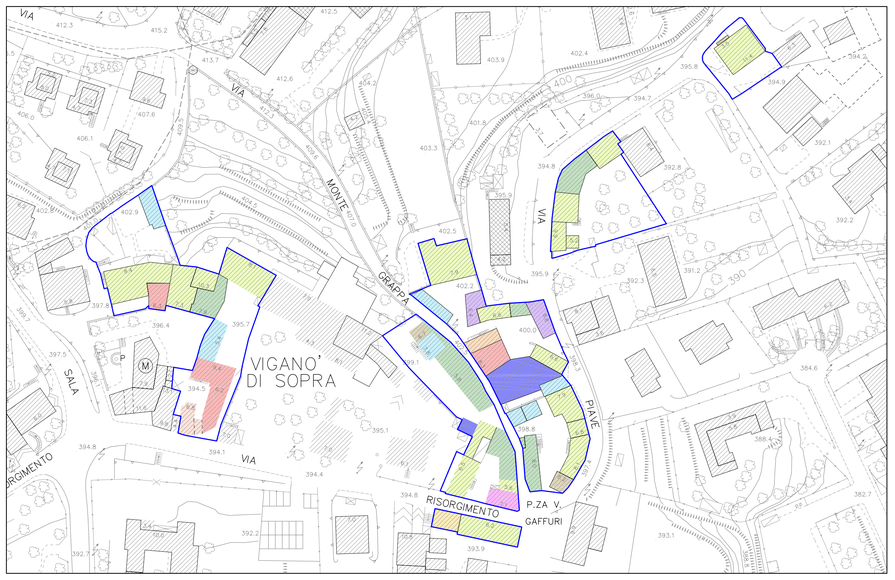

DESTINAZIONE D'USO AL PIANO TERRA

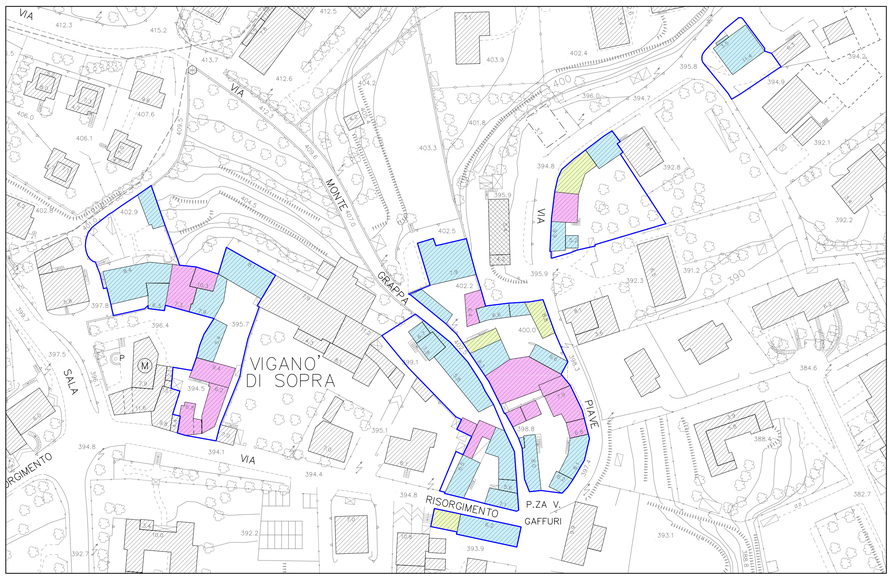

STATO DI CONSERVAZIONE

LIVELLO DI INTERVENTO EDILIZIO

01

02

03

04

05

06

07

08

09

10

11

12

13

14

15

16

17

18

19

20

21

22

23

24

25

26

27

28

29

30

31

32

33

34

35

36

37

38

39

40

41

42

43

44

45