

# LEGENDA

----- Perimetro zona A1

nn Numero identificativo scheda edificio

## TIPOLOGIA INTERVENTI

- R1 - Restauro conservativo**
- R2 - Risanamento**
- R3 - Ristrutturazione edilizia conservativa**
- R4 - Ristrutturazione edilizia**
- R5 - Ricostruzione**
- Edificio in zona agricola senza particolari prescrizioni**

## CARATTERIZZAZIONE GEOLOGICA

( I limiti della caratterizzazione geologica riportati nella presente tavola, sono riferiti alla carta di sintesi redatta in scala 1:10.000, mancando su questa porzione di territorio la carta di fattibilità geologica secondo la componente geologica nella pianificazione comunale ex. L.R. 41/97 )

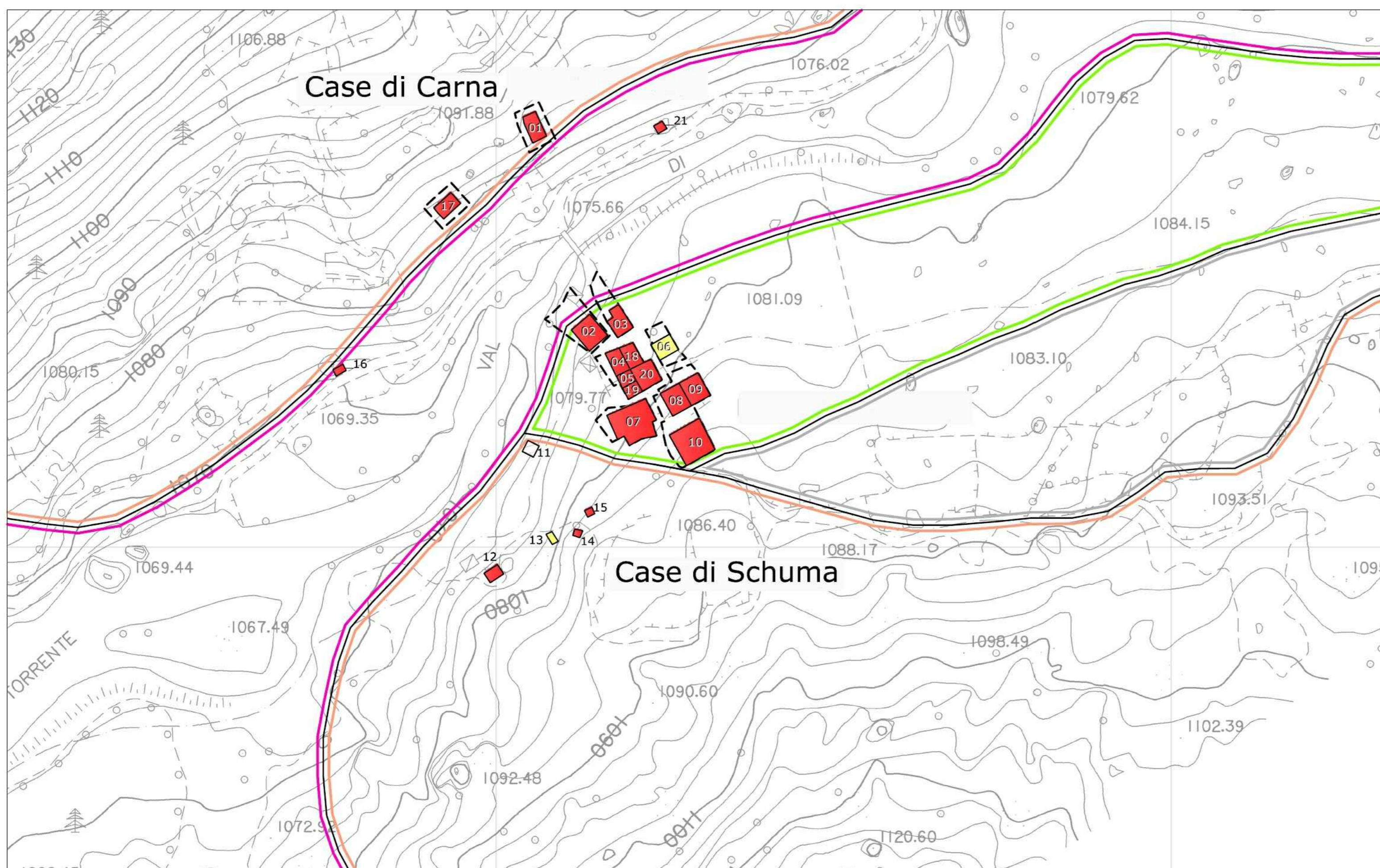
- Limite di zona dissestabile per azione erosiva dei torrenti, e/o per l'innesco di fenomeni di trasporto di massa**
- Limite di zona di pertinenza idraulica**
- Limite di zona con nessun dissesto presente che comporti cautele o limitazioni di utilizzo del suolo**
- Limite di zona caratterizzata da distacco e arrivo di massi**
- Alvei torrentizi in rapida evoluzione morfologica**


## TABELLA RIASSUNTIVA SCHEDE EDIFICI IN LOCALITA' CASE DI CARNA E CASE DI SCUMA

SCHEDA N°	EDIFICIO N°	DATI CATASTALI		
		FOGLIO N°	MAPPAL N°	
01	20 / 20	20	20	
02	22 / 31	22	31	
03	22 / 33	22	33	
04	22 / 34	22	34	
05	22 / 36	22	36	
06	221 / 39	22	39	
07	22 / 40	22	40	
08	22 / 41	22	41	
09	22 / 42	22	42	
10	22 / 50	22	50	
11	22 / 22	22	22	EDIFICIO IN ZONA AGRICOLA
12	22 / 43	22	43	EDIFICIO IN ZONA AGRICOLA
13	22 / 45	22	45	EDIFICIO IN ZONA AGRICOLA
14	22 / 46	22	46	EDIFICIO IN ZONA AGRICOLA
15	22 / 47	22	47	EDIFICIO IN ZONA AGRICOLA
16	20 / 17	20	17	EDIFICIO IN ZONA AGRICOLA
17	20 / 18	20	18	
18	22 / 35	22	35	
19	22 / 37	22	37	
20	22 / 38	22	38	
21	20 / 280	20	280	EDIFICIO IN ZONA AGRICOLA

### NOTA:


In caso di discordanza fra gli azionamenti riportati nelle tavole di PRG, sono prevalenti le indicazioni contenute nelle tavole a base catastale.





# COMUNE DI VAL MASINO

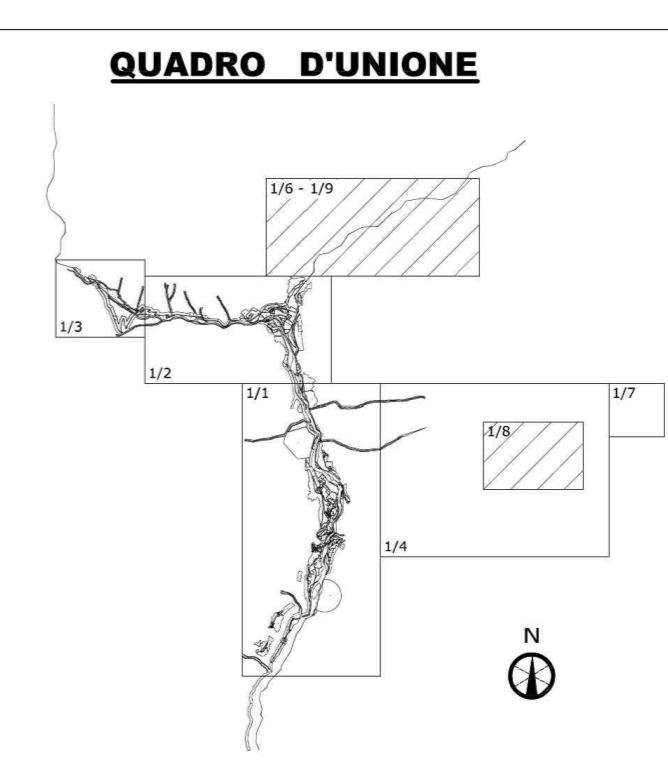
Provincia di Sondrio



## VALUTAZIONE AMBIENTALE STRATEGICA DEL PIANO DI GESTIONE DELLA RISERVA NATURALE DI VAL DI MELLO

L.R. 12/2005 art.4, d.c.r. N.351/2007 e s.m.i.

### QUADRO D'UNIONE



Il Sindaco

Il Segretario Comunale

Il Responsabile del procedimento

Adottato

Approvato

Oggetto  
**AZZONAMENTO DEL PIANO REGOLATORE GENERALE  
TIPOLOGIA INTERVENTI  
LOC. CASE DI SCUMA  
LOC. CASE DI CARNA**


Progettisti  
 **Studio Architetto**  
Maurizio Selveti  
Via Toglio, 16 - 23100 Sondrio  
tel. +39 0342 510405  
fax. +39 0342 573661  
e-mail. mselveti@edpmal.it

Tavola n.  
**2f**

Data  
Novembre 2011

Aggiornamento

Scala  
**1: 1.000**