






**COMUNE DI AGRA**  
**PROVINCIA DI VARESE**

**STUDIO GEOLOGICO, IDROGEOLOGICO E SISMICO DEL**  
**TERRITORIO COMUNALE, A SUPPORTO DEL NUOVO P.G.T. AI**  
**SENSI DELL'ART. 57 DELLA L.R. 12/05**

**ALLEGATI**



<b>Committente: COMUNE DI AGRA</b>			<b>Codice Progetto: 07_07_143</b>		
<b>I Tecnici: dr. M. SPADA – dr. G.M. ORLANDI</b>			<b>Data: LUGLIO 2008</b>		
Data:	Revisione:	Descrizione:	Redatto:	Controllato:	Approvato:
	<i>Studio Associato di Geologia Spada di Spada M., Orlandi G.M., Bianchi S.</i> <i>Via Donizetti n° 17 – Ranica (BG)</i> <i>Tel: 035/516090 – fax: 035/513738 – e_mail: <a href="mailto:info@studiogeospada.it">info@studiogeospada.it</a></i>				

## **ELENCO ALLEGATI**

- Allegato n° 1: Inquadramento territoriale: corografia su IGM e corografia su CTR
- Allegato n° 2: Dati meteorologici: estratto delle carte della precipitazione minima, media a massima annua della Regione Lombardia – estratto dell'allegato 3 del PAI con distribuzione delle precipitazioni brevi ed intense: reticolato delle celle pluviometriche e relativi valori.
- Allegato n° 3: Dati geologici: stralcio della carta geologica scala 1:100.000 foglio 16 Cannobio del SGI – modello strutturale, con sezione geologica trasversale, delle Prealpi Varesine.
- Allegato n° 4: Dati geotecnici: censimento dei dati disponibili di sottosuolo relativi ad indagini dirette ed indirette, scavi, osservazioni dirette, ecc.
- Allegato n° 5: Dati morfometrici: Modello digitale del suolo, carta dell'elevazione, carta dell'esposizione dei versanti, vista 3D con ortofoto su DEM (elaborazioni automatiche con sistemi GIS sulla base dell'aerofotogrammetrico quotato).
- Allegato n° 6: Dati idrogeologici: carta di ubicazione dei gruppi di sorgenti che alimentano Agra e schema della rete di adduzione
- Allegato n° 7: Dati idrologici: stralcio planimetrico e relative schede idrologiche del sistema SIBCA
- Allegato n° 8: Documentazione fotografica