












Legenda

RIFERIMENTI TERRITORIALI

-  Confine comunale in fase di condivisione
-  Viabilità esistente
-  Ferrovia
-  Corsi d'acqua superficiali
-  Perimetro del Tessuto Urbano Consolidato (TUC)
-  Perimetro dei nuclei storici

CLASSI DELLA SENSIBILITA' PAESAGGISTICA

-  Classe 1 - molto bassa sensibilità paesistica
-  Classe 2 - bassa sensibilità paesistica
-  Classe 3 - media sensibilità paesistica
-  Classe 4 - elevata sensibilità paesistica
-  Classe 5 - molto elevata sensibilità paesistica

COMUNE DI
CITTIGLIO
 PROVINCIA DI VARESE

PIANO DI GOVERNO DEL TERRITORIO
 variante tematica generale 2024



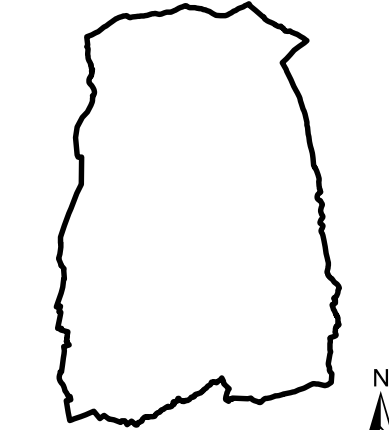
| | |
|--------------|---------------------------------------|
| Adozione | Deliberazione C.C. n° del |
| Approvazione | Deliberazione C.C. n° del |

| | | |
|------------|----------------------------------|------------------------|
| Il Sindaco | Il Responsabile del procedimento | Il Segretario Comunale |
|------------|----------------------------------|------------------------|

Progettisti:
 dott. arch. ANNA MANUELA BRUSA PASQUE*
 prof. avv. EMANUELE BOSCOLO

Collaboratori:
 arch. Laura Meroni

Estensore del Rapporto Ambientale
 IDROGEA SERVIZI s.r.l. - Varese



| | |
|--|--------------|
| Titolo Elaborato | n° Elaborato |
| Classi di sensibilità paesaggistica | PdR 3 |

| | | |
|--------------|---------------|---------|
| Data | Aggiornamenti | Scala |
| ottobre 2025 | | 1:5.000 |

PIANO DELLE REGOLE