

REGIONE LOMBARDIA
Provincia di Varese



Comune di Gavirate

Componente geologica, idrogeologica e sismica
del Piano di Governo del Territorio
(L. R. n. 12/05 - D. G. R. 30 Novembre 2011 n. 9/2616)

Tav. n. 10

Carta della fattibilità geologica

Scala 1:5.000

N. Commessa: L16062


Data: Ottobre 2018








Studio di Geologia Applicata
Dott. Geol. Paolo Granata
Piazza Carducci n°6 - 21100 VARESE
Tel. 0332/242283 Fax 0332/241231
E-mail: info@studiocongeo.it

CLASSI DI FATTIBILITA' GEOLOGICA




FATTIBILITA' CON MODESTE LIMITAZIONI



-  2C - Aree di coniole inattivo
-  2E - Aree pianeggianti o a debole pendenza prive di fenomeni geologici significativi

FATTIBILITA' CON CONSISTENTI LIMITAZIONI

-  3A.1 - Aree di versante potenzialmente franose
-  3A.2 - Aree estrattive dismesse non ancora recuperate
-  3A.3 - Aree di rispetto morfologico
-  3C - Aree vulnerabili dal punto di vista idraulico: aree allagabili in seguito ad eventi meteorici eccezionali, aree soggette ad esondazione lacuale, scendenti caratteristiche geotecniche
-  3D - Aree che presentano scendenti caratteristiche geotecniche

FATTIBILITA' CON GRAVI LIMITAZIONI

-  4A - Aree interessate da franosità attiva diffusa
-  4B - Aree interessate da carsismo profondo
-  4C - Aree vulnerabili dal punto di vista idraulico: aree di coniole attivo, aree di pertinenza dei corsi d'acqua

-  Corsi d'acqua
(in tratteggio sono riportati i tratti tombinati)
-  Confine comunale