

REGIONE LOMBARDIA  
 Provincia di Varese



**Comune di Gavirate**

**Componente geologica, idrogeologica e sismica  
 del Piano di Governo del Territorio**  
 (L. R. n. 12/05 - D. G. R. 30 Novembre 2011 n. 9/2616)

**Tav. n. 9**  
**Carta di sintesi**






Scala 1:5.000

N. Commessa: L16062      Data: Ottobre 2018



**Studio di Geologia Applicata**  
 Dott. Geol. Paolo Granata  
 Piazza Carducci n°6 - 21100 VARESE  
 Tel. 0332/420283 Fax 0332/291211  
 E-mail: info@studiocongeo.it








**Aree pericolose dal punto di vista dell'instabilità dei versanti**

-  A.1 - Area a franosità attiva diffusa
-  A.2 - Area di frana stabilizzata o retta
-  A.3 - Aree potenzialmente franose
-  A.4 - Area estrattiva dismessa non ancora recuperata
-  A.5 - Aree di rispetto morfologico

**Aree vulnerabili dal punto di vista idrogeologico**

-  B.1 - Area interessata da carsismo profondo
-  B.2 - Area a vulnerabilità alta o elevata

**Aree vulnerabili dal punto di vista idraulico**



-  C.1 - Aree di pertinenza dei corsi d'acqua
-  C.2 - Aree potenzialmente allagabili in seguito a eventi meteorici eccezionali
-  C.3 - Aree soggette ad esondazione lacuale
-  C.4a - Area di conoide attiva
-  C.4b - Area di conoide inattiva

**Aree che presentano scadenti caratteristiche geotecniche**

-  D.1 - Aree prevalentemente limose argilose con limitata capacità portante

**Altre aree**

-  E.1 - Aree pianeggianti o a debole pendenza prive di fenomeni geologici di rilievo

-  Corsi d'acqua  
(in tratteggio sono riportati i tratti tombinati)
-  Confine comunale