





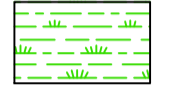









**RETICOLO IDROGRAFICO**

-  Reticolo idrografico principale (non presente nel territorio comunale)
-  2 - ROGGIA RIALE Reticolo idrografico minore con relativo nome/codice identificativo del corso d'acqua
-  Tratto di corso d'acqua intubato
-  Fascia di inedificabilità assoluta estesa per 10 m dal corso d'acqua ( ex lege R.D. 523/1904); ridotta a 4 m per i corsi con sezione d'alveo molto ridotta e per i tratti già attualmente intubati, previa verifica idraulica.
-  Fascia di rispetto dei corsi d'acqua individuata con criterio tecnico comprendente l'alveo, le sponde e le aree di pertinenza del corso stesso soggette a fenomeni erosivi
-  Limite di bacino idrografico

**ELEMENTI GEOMORFOLOGICI E ANTROPICI CONNESSI ALLA REGIMAZIONE DELLE ACQUE**

-  Area palustre
-  Area soggetta a ruscellamento diffuso
-  Canaletta di scolo
-  Impluvio attivo durante le precipitazioni meteoriche intense
-  Strada soggetta a ruscellamento concentrato delle acque meteoriche

**ATTRAVERSAMENTI E OPERE DI REGIMAZIONE IDRAULICA**

-  Ponte e attraversamento
-  Tratto intubato (inizio e fine)
-  Limite comunale



**COMUNE DI OSMATE**  
Provincia di VARESE

COMPONENTE GEOLOGICA, IDROGEOLOGICA E  
SISMICA DEL PIANO DI GOVERNO DEL TERRITORIO  
(Art. 57 della L.R. 11 Marzo 2005, n. 12)

**Individuazione del reticolo  
idrografico minore**

(approvata con nota S.Ter di Varese del 04/07/2005,  
prot. AD15.2005.0000009)

**Tav. 5**

**Scala 1:5.000**

**Dott. Geol. Marco Parmigiani**

Studi, consulenze e progetti nel settore della idrogeologia  
e geologia ambientale

Via R. Sanzio, 3 - Tradate (VA) Tel/ Fax 0331 - 810710  
e\_mail: parmig04@marcoparmigiani.191.it

C.F. PRM MRC 62H07 L319V - P. IVA n.02217070123

Febbraio 2010