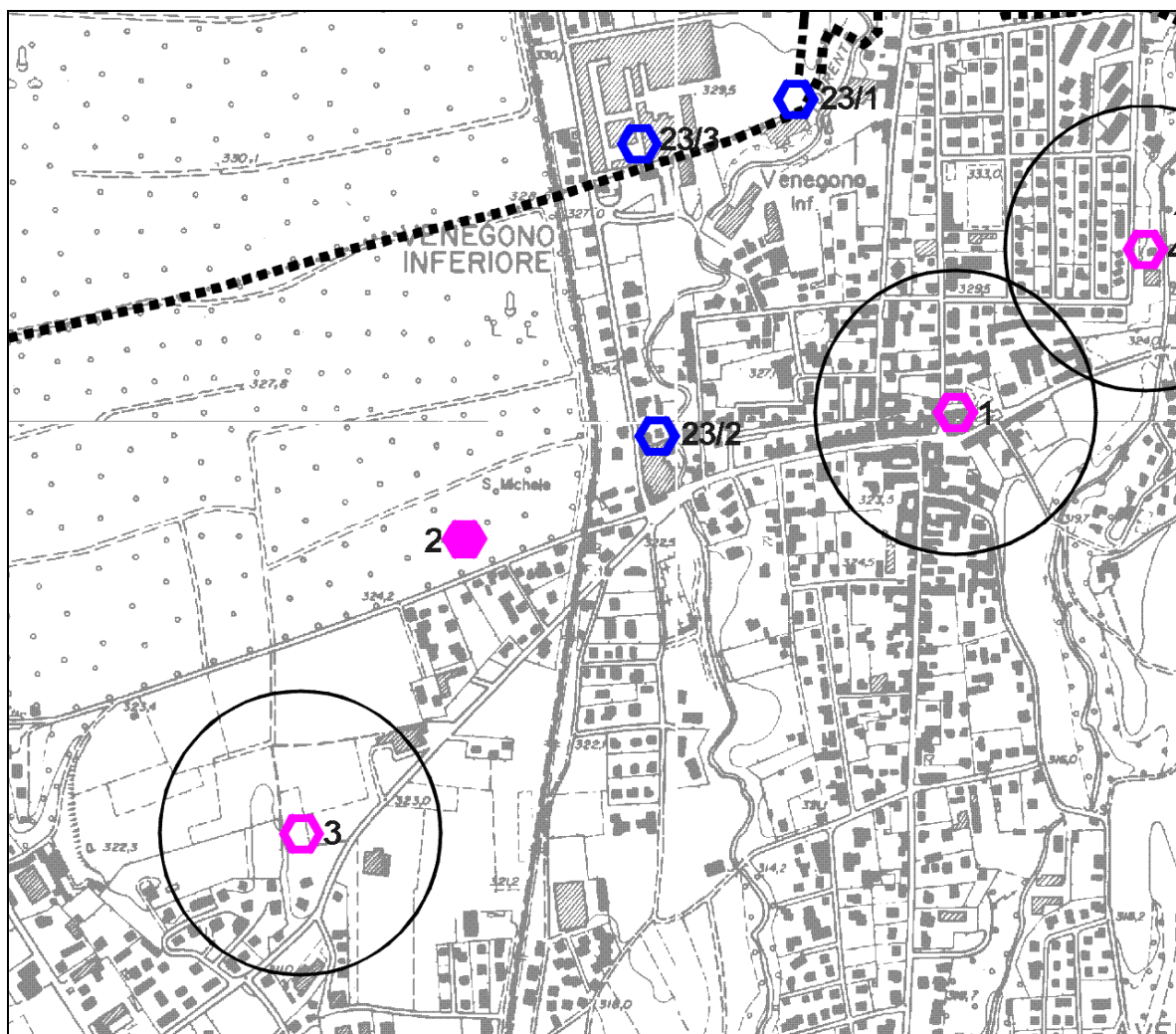


POZZO N. 1 – VIA SORDELLI

1. DATI IDENTIFICATIVI

n. di riferimento	1
codice pozzo	12136001
Località	Via Sordelli
Comune	Venegono Inferiore
Provincia	Varese
Sezione C.T.R.	A5d3 – Gallarate Est
Coordinate geografiche	1492375; 5064993
Quota (m s.l.m.)	326
Profondità (m dal p.c.)	109

UBICAZIONE POZZO (stralcio C.T.R.)



2. DATI CARATTERISTICI DELL'OPERA

Proprietario	Amministrazione comunale
Ditta esecutrice	Panelli S.p.A.
Anno stato	1963 attivo
Tipologia utilizzo	potabile
Portata estratta	/

SCHEMA DI COMPLETAMENTO

Tubazioni						
Tubazione n.	Diametro mm	da m	a m	Filtri	da m	a m
1	350	0	80	1	44	64
2	250	80	109	2	72	76
				3	81	105
Setti impermeabili						
Tipo	da m		a m			
/	/		/			

3. SERIE STORICHE SOGGIACENZA E PARAMETRI IDROGEOLOGICI

Soggiacenza falda (m)	41,0 (aprile 2008)
-----------------------	--------------------

4. PERIMETRAZIONE DELLE AREE DI SALVAGUARDIA

CRITERIO DI PERIMETRAZIONE (AREA DI RISPETTO)					
geometrico	X	temporale		idrogeologico	
data del provvedimento di autorizzazione: /					

5. STRATIGRAFIA

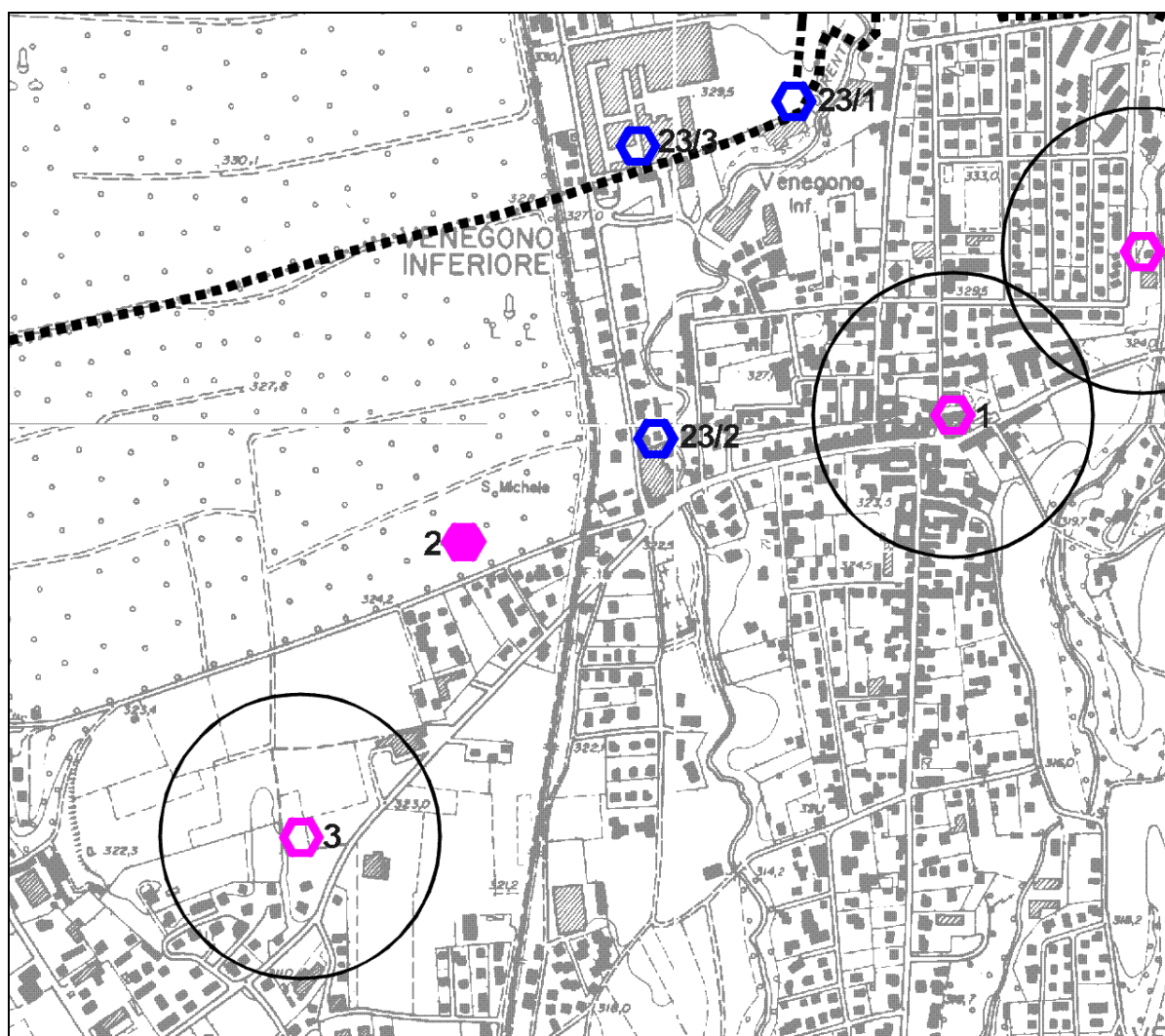
Si veda l'allegata stratigrafia del pozzo

POZZO N. 2 – VIA FERRARIN

1. DATI IDENTIFICATIVI

n. di riferimento	2
codice pozzo	12136002
Località	Via Ferrarin
Comune	Venegono Inferiore
Provincia	Varese
Sezione C.T.R.	A5d3 – Gallarate Est
Coordinate geografiche	1491734; 5064823
Quota (m s.l.m.)	324,5
Profondità (m dal p.c.)	101,5

UBICAZIONE POZZO (stralcio C.T.R.)



2. DATI CARATTERISTICI DELL'OPERA

Proprietario	Amministrazione comunale
Ditta esecutrice	Massarenti
Anno stato	1944 inattivo
Tipologia utilizzo	attualmente in spurgo a seguito di contaminazione della falda
Portata estratta	/

SCHEMA DI COMPLETAMENTO

Tubazioni						
Tubazione n.	Diametro mm	da m	a m	Filtri	da m	a m
1	350	0	101,5	1	65	67
				2	81	93
Setti impermeabili						
Tipo	da m		a m			
/	/		/			

3. SERIE STORICHE SOGGIACENZA E PARAMETRI IDROGEOLOGICI

Soggiacenza falda (m)	43,5 (aprile 2008)
-----------------------	--------------------

4. PERIMETRAZIONE DELLE AREE DI SALVAGUARDIA

CRITERIO DI PERIMETRAZIONE (AREA DI RISPETTO)					
geometrico	X	temporale		idrogeologico	
data del provvedimento di autorizzazione: /					

5. STRATIGRAFIA

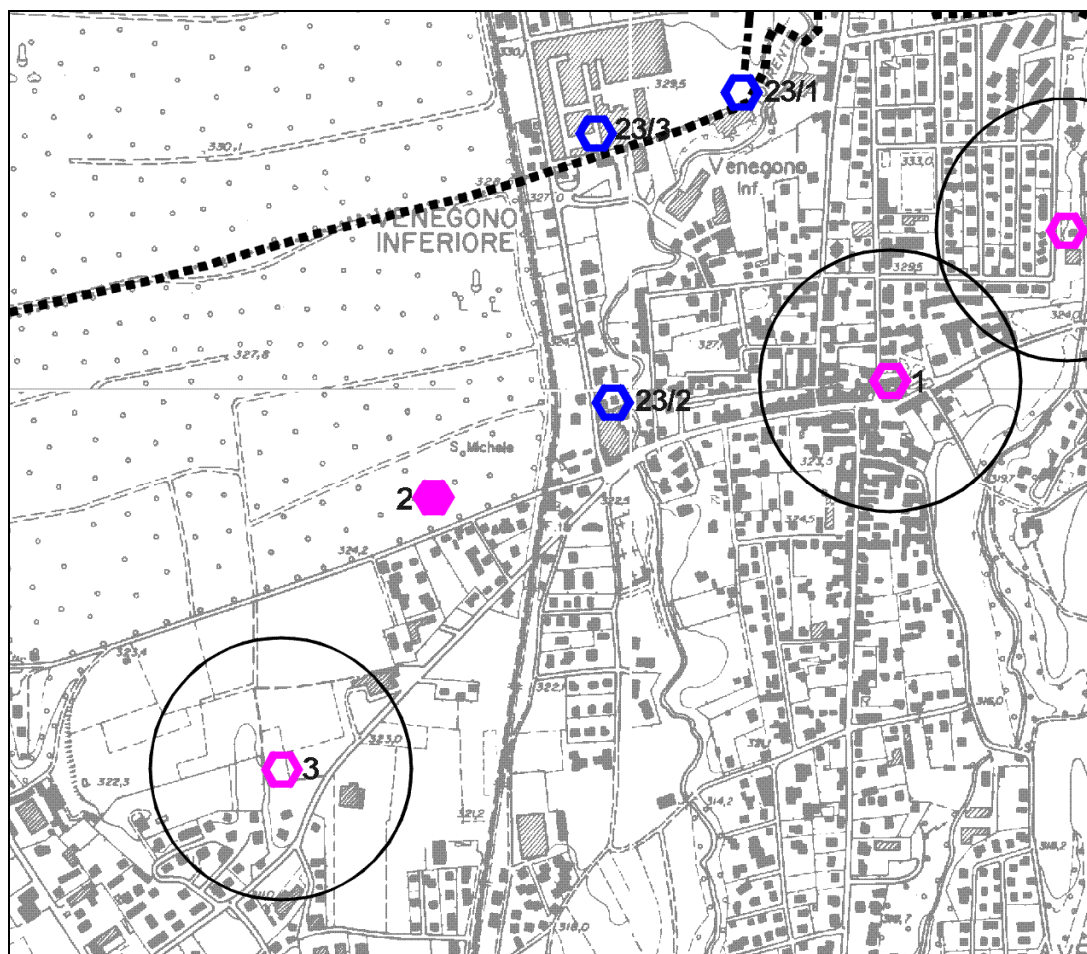
Si veda l'allegata stratigrafia del pozzo

POZZO N. 3 – VIA DAMIANO CHIESA

1. DATI IDENTIFICATIVI

n. di riferimento	3
codice pozzo	12136003
Località	Via Damiano Chiesa
Comune	Venegono Inferiore
Provincia	Varese
Sezione C.T.R.	A5e3 – Mozzate
Coordinate geografiche	1491465; 5064372
Quota (m s.l.m.)	319,5
Profondità (m dal p.c.)	90

UBICAZIONE POZZO (stralcio C.T.R.)



2. DATI CARATTERISTICI DELL'OPERA

Proprietario	Amministrazione comunale
Anno stato	1980 attivo
Tipologia utilizzo	potabile
Portata estratta	/

SCHEMA DI COMPLETAMENTO

Tubazioni						
Tubazione n.	Diametro mm	da m	a m	Filtri	da m	a m
1	400	0	90	1	45	51
				2	82	86
Setti impermeabili						
Tipo	da m		a m			
/	/		/			

3. SERIE STORICHE SOGGIACENZA E PARAMETRI IDROGEOLOGICI

Soggiacenza falda (m)	44,25 (aprile 2007)
-----------------------	---------------------

4. PERIMETRAZIONE DELLE AREE DI SALVAGUARDIA

CRITERIO DI PERIMETRAZIONE (AREA DI RISPETTO)					
geometrico	X	temporale		idrogeologico	
data del provvedimento di autorizzazione: /					

5. STRATIGRAFIA

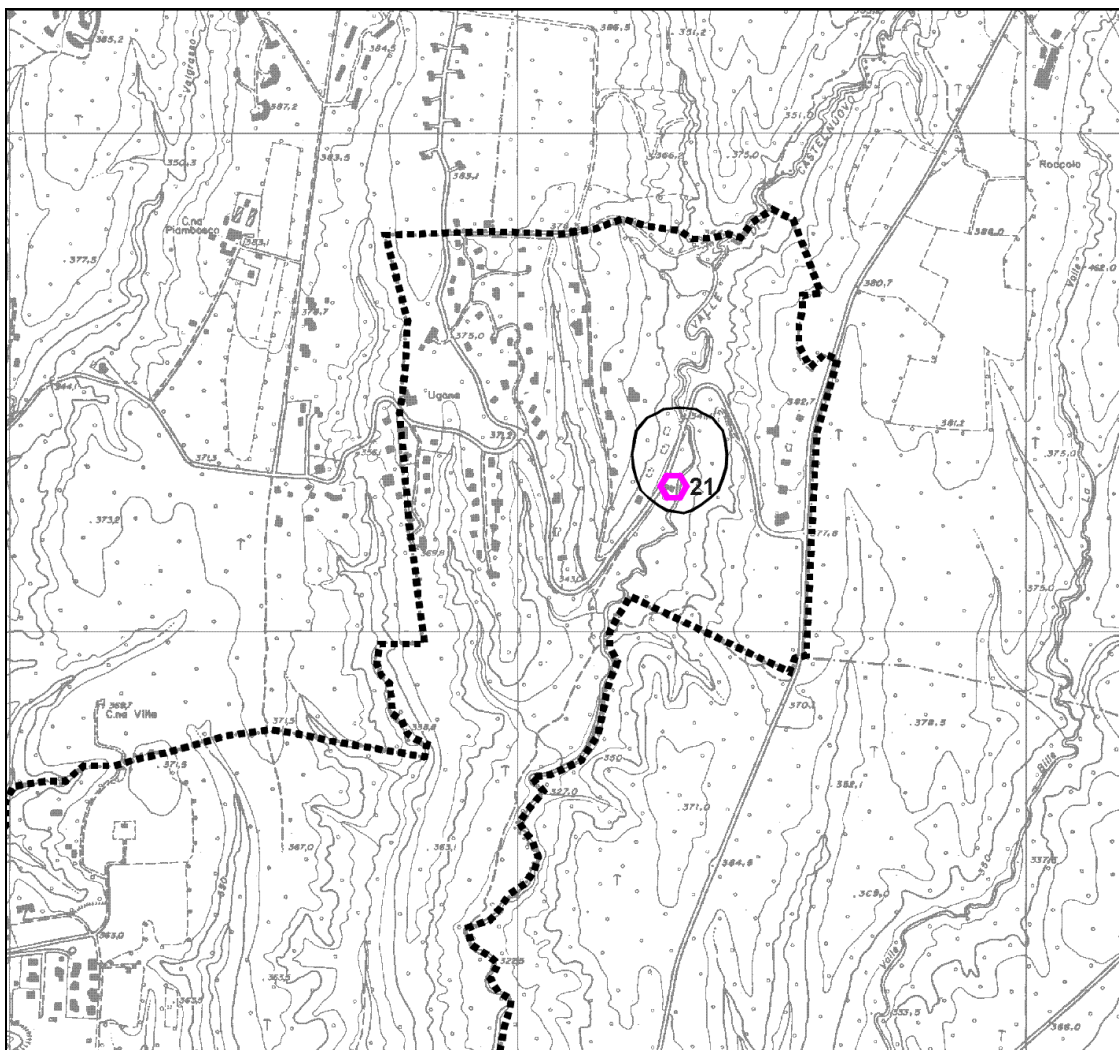
Si veda l'allegata stratigrafia del pozzo

POZZO N. 21 – LOCALITÀ PIANBOSCO

1. DATI IDENTIFICATIVI

n. di riferimento	21
codice pozzo	12136021
Località	Pianbosco
Comune	Venegono Inferiore
Provincia	Varese
Sezione C.T.R.	A5e3 – Mozzate
Coordinate geografiche	1494300; 5066285
Quota (m s.l.m.)	335
Profondità (m dal p.c.)	75

UBICAZIONE POZZO (stralcio C.T.R.)



2. DATI CARATTERISTICI DELL'OPERA

Proprietario	Amministrazione comunale
Anno stato	1964 attivo
Tipologia utilizzo	potabile
Portata estratta	/

SCHEMA DI COMPLETAMENTO

Tubazioni						
Tubazione n.	Diametro mm	da m	a m	Filtri	da m	a m
1	300	0	75	1	39,5	42,5
				2	44	48,5
				3	64	66
				3	70	73
Setti impermeabili						
Tipo	da m		a m			
cementazione	10		24			

3. SERIE STORICHE SOGGIACENZA E PARAMETRI IDROGEOLOGICI

Soggiacenza falda (m)	34,5 (aprile 2007)
-----------------------	--------------------

4. PERIMETRAZIONE DELLE AREE DI SALVAGUARDIA

CRITERIO DI PERIMETRAZIONE (AREA DI RISPETTO)				
geometrico		temporale		idrogeologico
data del provvedimento di autorizzazione: 18.08.2008				

5. STRATIGRAFIA

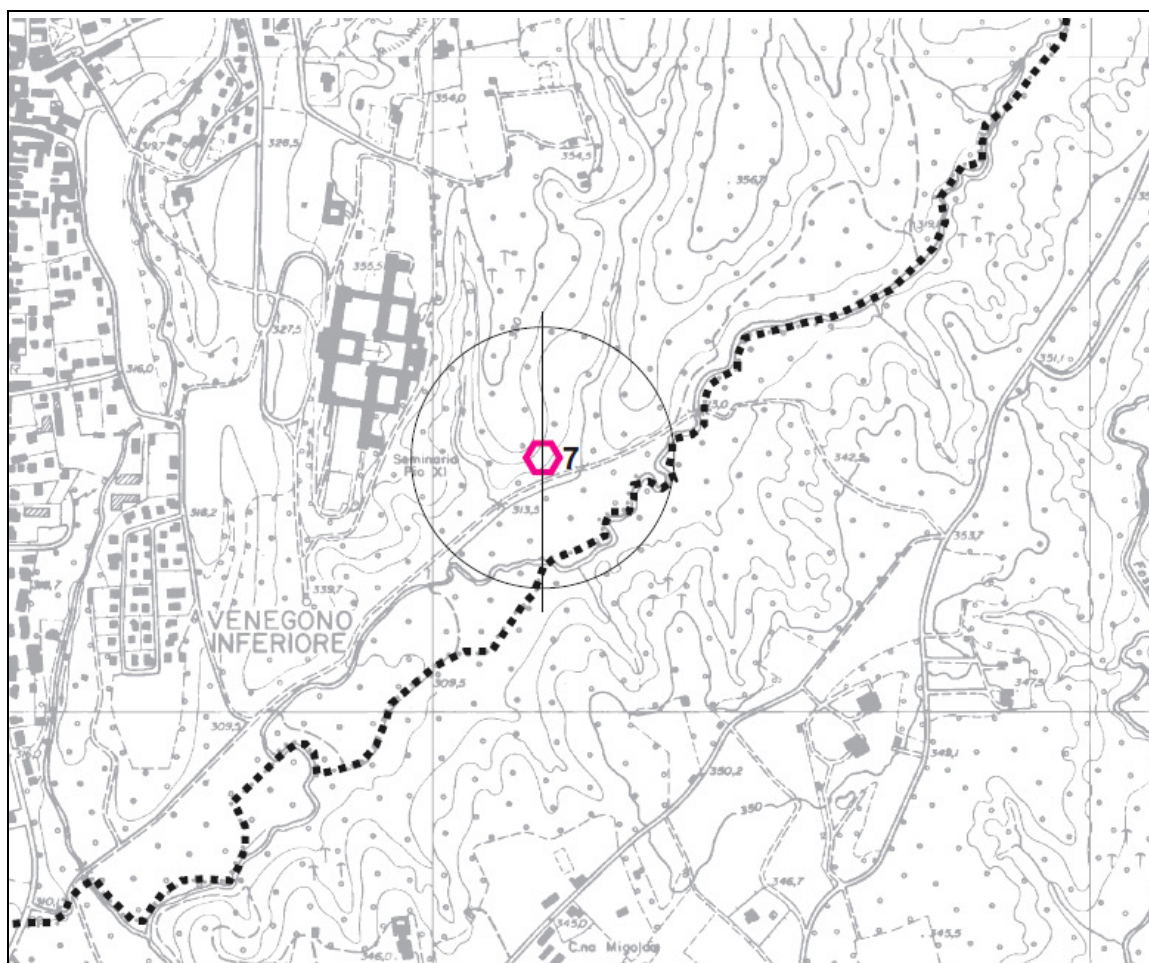
Si veda l'allegata stratigrafia del pozzo

POZZO N. 7 – LOCALITÀ VALLE DEI PIRSI

1. DATI IDENTIFICATIVI

n. di riferimento	7
codice pozzo	1213607
Località	Valle dei Pirsi
Comune	Venegono Inferiore
Provincia	Varese
Sezione C.T.R.	A5e3 – Mozzate
Coordinate geografiche	1494300; 5066285
Quota (m s.l.m.)	335
Profondità (m dal p.c.)	75

UBICAZIONE POZZO (stralcio C.T.R.)



2. DATI CARATTERISTICI DELL'OPERA

Proprietario	Amministrazione comunale
Anno stato	1964 attivo
Tipologia utilizzo	potabile
Portata estratta	/

SCHEMA DI COMPLETAMENTO

Tubazioni						
Tubazione n.	Diametro mm	da m	a m	Filtri	da m	a m
1	300	0	75	1	39,5	42,5
				2	44	48,5
				3	64	66
				3	70	73
Setti impermeabili						
Tipo	da m		a m			
cementazione	10		24			

3. SERIE STORICHE SOGGIACENZA E PARAMETRI IDROGEOLOGICI

Soggiacenza falda (m)	34,5 (aprile 2007)
-----------------------	--------------------

4. PERIMETRAZIONE DELLE AREE DI SALVAGUARDIA

CRITERIO DI PERIMETRAZIONE (AREA DI RISPETTO)				
geometrico		temporale		idrogeologico X
data del provvedimento di autorizzazione: 18.08.2008				

5. STRATIGRAFIA

Si veda l'allegata stratigrafia del pozzo