

Comune di Venegono Inferiore  
UFFICIO PROTOCOLLO

24 GEN. 2014

PROT. N. **1100565**Cat. V.L. C. A Fasc. 5Ufficio ut
 Al Sig. Sindaco  
del Comune di Venegono Inferiore  
Via Mauceri, 5  
21040 Venegono Inferiore (VA)

 Riservato all'Ufficio Tecnico Comunale  
Osservazione al P.G.T. n. 18/2014
**PIANO DI GOVERNO DEL TERRITORIO**

PRESENTAZIONE OSSERVAZIONI - ART 13, c. 4, L.R. 12/2005 e s.m.i.

Preso atto dell'avvenuta pubblicazione dell'avviso di deposito degli atti del Piano di Governo del Territorio (P.G.T.), adottati con deliberazione del Consiglio Comunale n. 26 del 13/11/2013, resa immediatamente eseguibile, presso la sede Municipale in via Mauceri n. 5 - e che **la presentazione delle osservazioni** di rito è nel periodo intercorrente **tra la data del 27/12/2013 e la data del 25/01/2014;**

Consapevole che la presente osservazione non vincola l'Amministrazione nell'assunzione di successivi adempimenti e che la stessa sarà esaminata dal competente Consiglio Comunale in sede di approvazione definitiva del P.G.T.;

**OSSERVANTE (PERSONA FISICA O GIURIDICA)**

(cognome e nome/ragione sociale) Federazione Provinciale Coldiretti Varese -  
 codice fiscale 1-80010160127  
 partita iva 1-015054101124  
 nato/a a (comune) \_\_\_\_\_ (|\_|\_|) - stato (|\_|\_|)  
 il |\_|\_|-|\_|\_|-|\_|\_|  
 residente a /sede legale in (comune) Varese - (|\_|\_Va\_|)|  
 cap 1.21100 | in (indirizzo) Via Piave -  
 n. 9 - telefono 0332291111 - email varese@coldiretti.it -  
 in qualità di Associazione di Categoria  
 dell'immobile/area, situato a Venegono Inferiore, in (indirizzo) \_\_\_\_\_  
 \_\_\_\_\_ n. \_\_\_\_\_  
 piano \_\_\_\_\_ mappale/i \_\_\_\_\_ Sub \_\_\_\_\_  
 del foglio \_\_\_\_\_

## PRESENTA

ai sensi dell'art. 13 della L.R. 12/2005 e s.m.i., la seguente osservazione al P.G.T., compilata in tutte le sue parti e articolata come di seguito specificato:

### OGGETTO DELL'OSSERVAZIONE ( BARRARE LA CASELLA CHE INTERESSA):

Documento di Piano (*specificare tavola o allegato di riferimento*)

Piano dei Servizi (*specificare tavola o allegato di riferimento*)

Piano delle Regole (*specificare tavola o allegato di riferimento*)

— Quadro Territoriale Centro-Nord pdr10.c.0 —

Altro

### DESCRIZIONE TECNICA DELL'OSSERVAZIONE:

In Via Pascoli, n.20, è ubicata una azienda agricola con attività di produzione, trasformazione, agriturismo e vendita diretta. Il mapp.350, sul quale insistono le strutture dell'azienda agricola, è stato in parte inserito in area T3 - Sistemi Insediamenti Diffusi. Un edificio a destinazione agricola, che ospita agriturismo, caseificio, locale di produzione gelato, punto vendita aziendale e servizi, è così stato collegato in un azionamento che nulla ha a che vedere con il suo utilizzo attuale e futuro. Si chiede quindi, per non creare problemi o danni economici all'azienda agricola, che il fabbricato citato sia nuovamente inserito in zona agricola



**ALLEGA:**

(SE L'OSSERVAZIONE È RIFERITA AD UN'AREA E/O IMMOBILE È NECESSARIO ALLEGARE I SEGUENTI ESTRATTI CARTOGRAFICI CON L'ESATTA IDENTIFICAZIONE DELL'IMMOBILE/AREA)

Estratto mappa catastale, con individuazione dell'immobile

Estratto PGT adottato, con individuazione dell'immobile

Estratto PRG vigente, con individuazione dell'immobile

Altro: \_\_\_\_\_

**EVENTUALE ULTERIORE DOCUMENTAZIONE:**

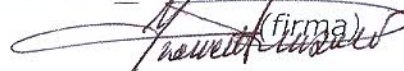
Documentazione fotografica specifica (individuazione/localizzazione dell'area oggetto dell'osservazione o repertorio fotografico relativo allo stato di conservazione degli immobili)

Altro: \_\_\_\_\_

N.B. si può allegare tutto quanto venga ritenuto utile ai fini dell'osservazione

Venegono Inferiore, l-22 -l-l-01 -l- l-2014 ' -l

L'Osservante: Il Direttore

 (firma)

N.B. allegare fotocopia documento di identità in corso di validità

**TRATTAMENTO DEI DATI PERSONALI**

Informativa ex art.13 D.lgs. 196/2003 e s.m.i.

- Il titolare del trattamento dei dati è il Comune di Venegono Inferiore.
- I dati da Lei forniti verranno trattati per le finalità connesse all'espletamento inerente l'osservazione presentata.
- Il conferimento dei dati è obbligatorio per il corretto espletamento della pratica e l'eventuale rifiuto di fornire tali dati potrebbe comportare la mancata o la parziale prosecuzione della stessa.
- In ogni momento potrà esercitare i Suoi diritti nei confronti del titolare del trattamento, ai sensi dell'art. 7 del D.Lgs.196/2003.
- Il trattamento sarà effettuato con le seguenti modalità: MANUALE-INFORMATICO.
- I dati non saranno comunicati ad altri soggetti, né saranno oggetto di diffusione, salvo quanto previsto eventualmente da specifiche disposizione di legge.
- Il responsabile del trattamento dei dati è il Responsabile dell'Area Tecnica.

data -22/01/2014

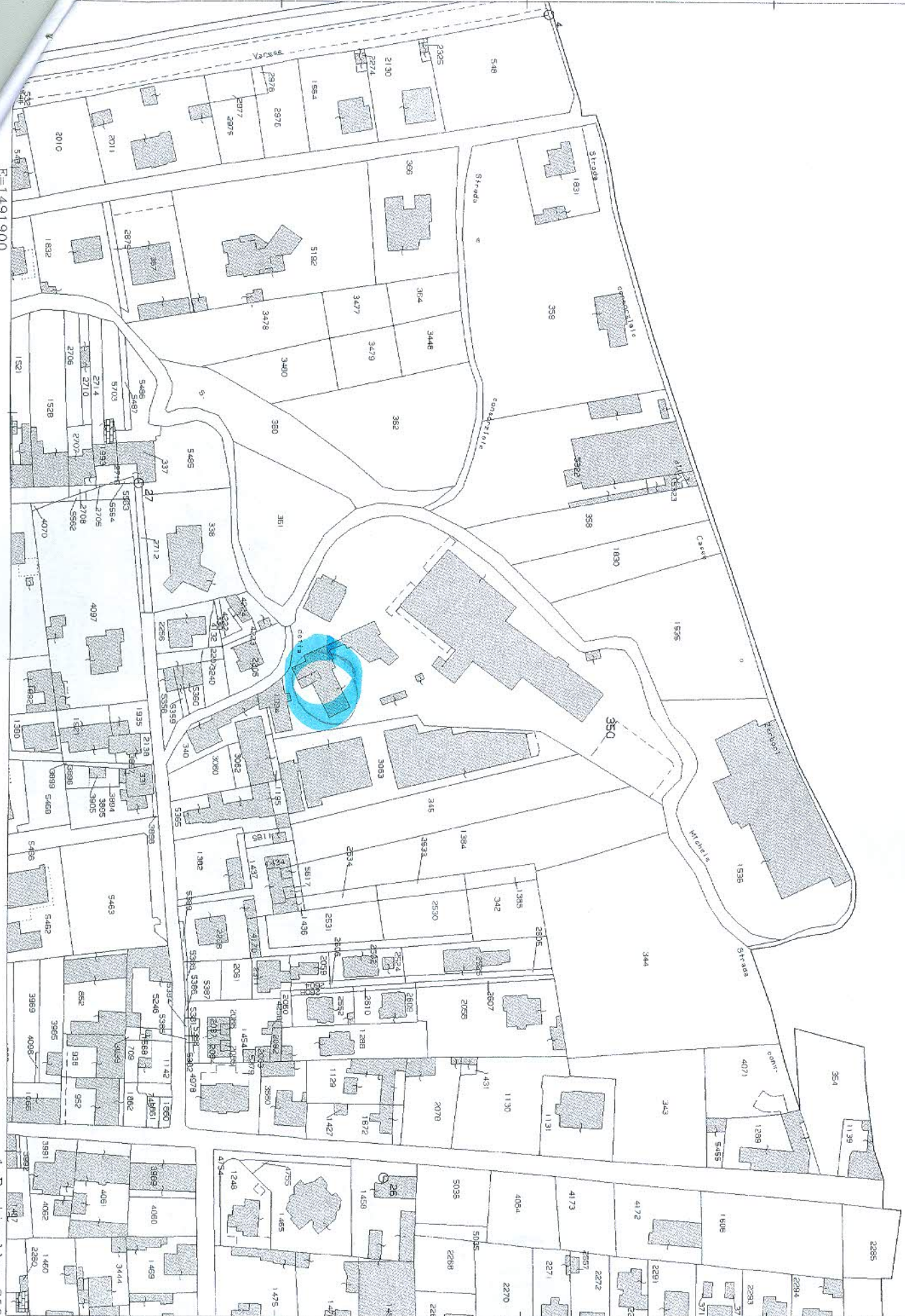
firma





E=1491900

I Particella: 350





COMUNE

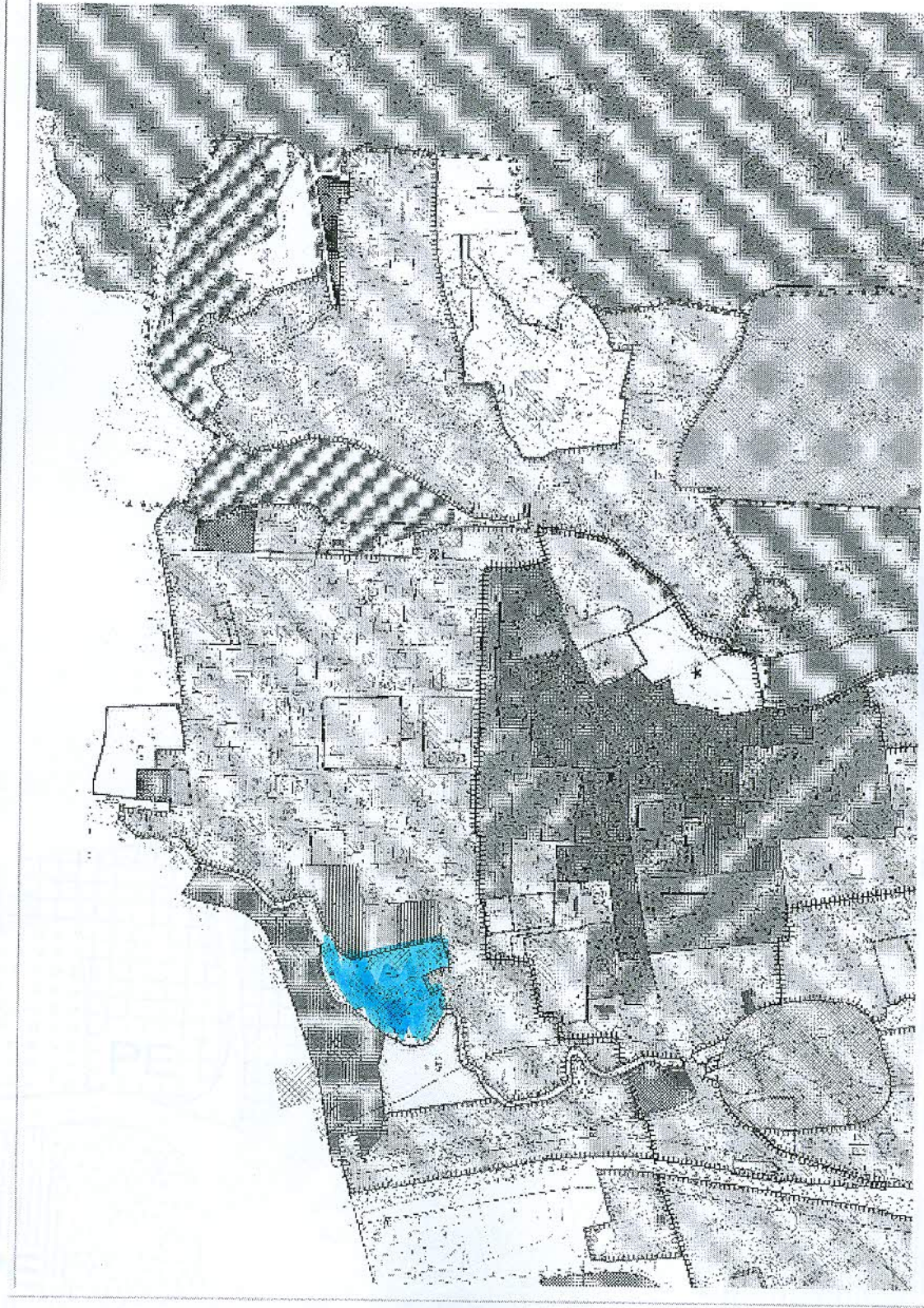
D I

VENEZIANO

SUPERIORE



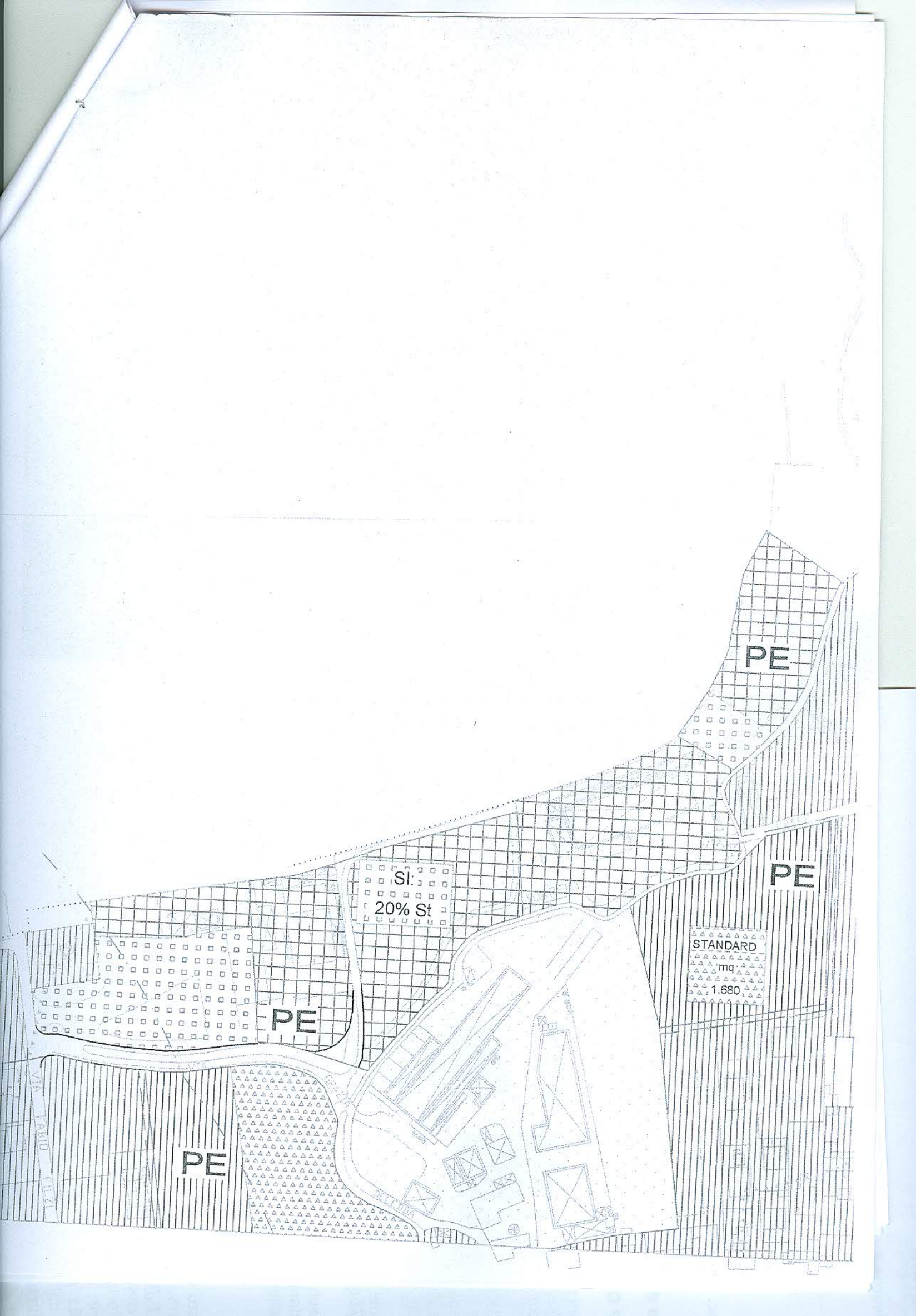




Legend (LEGENDA) with various symbols and text describing land use or zoning. Includes categories like 'Aree destinate a fini agricole' and 'Aree a destinazione urbanistica'.

VENEGONO INFERIORE  
PGT 2010  
PIANO DI GOVERNO DEL TERRITORIO  
NR 2010 (P. PAO) DEL LEGISLATIVO  
ADIZIONE  
RIPRODOTTO DAL COMUNE DI VENEGONO INFERIORE  
CONTRIBUZIONI  
...  
...  
...





PE

Sl:  
20% St

PE

STANDARD  
mg  
1.680

PE

PE

VIA LAMIO CIZZI

DELLA