



Comune di Venegono Inferiore UFFICIO PROTOCOLLO
17 GEN. 2014
PROT. N. <u>00324</u>
Cat. <u>VI</u> Ci. <u>A</u> Fasc. <u>5</u>
Ufficio <u>VI</u>

Al Sig. Sindaco
del Comune di Venegono Inferiore
Via Mauceri, 5
21040 Venegono Inferiore (VA)

Riservato all'Ufficio Tecnico Comunale
Osservazione al P.G.T. n. 3/2014

PIANO DI GOVERNO DEL TERRITORIO

PRESENTAZIONE OSSERVAZIONI - ART 13, c. 4, L.R. 12/2005 e s.m.i.

Preso atto dell'avvenuta pubblicazione dell'avviso di deposito degli atti del Piano di Governo del Territorio (P.G.T.), adottati con deliberazione del Consiglio Comunale n. 26 del 13/11/2013, resa immediatamente eseguibile, presso la sede Municipale in via Mauceri n. 5 - e che **la presentazione delle osservazioni** di rito è nel periodo intercorrente **tra la data del 27/12/2013 e la data del 25/01/2014;**

Consapevole che la presente osservazione non vincola l'Amministrazione nell'assunzione di successivi adempimenti e che la stessa sarà esaminata dal competente Consiglio Comunale in sede di approvazione definitiva del P.G.T.;

OSSERVANTE (PERSONA FISICA O GIURIDICA)

(cognome e nome/ragione sociale) TAMBORINI MASSIMO

codice fiscale TMBM SM S 8 D O 8 K 6 8 2 S

partita iva | | | | | | | | | | | | | | | |

nato/a a (comune) VARESE (V | A) - stato (I | I)

il 08 | 04 | 58

residente a /sede legale in (comune) TRADATE (V | A)

cap 21049 in (indirizzo) VIA MASOLINO

n. 55 telefono 0331 842166 email F.ilitamborini@Fastweb.it

in qualità di COMPROPRIETARIO

dell'immobile/area, situato a Venegono Inferiore, in (indirizzo) VIA ~~XXXXXXXX~~
DEI LIGNI n. /

piano mappale/i 3288-3289-3291-3292 Sub

del foglio 9

PRESENTA

ai sensi dell'art. 13 della L.R. 12/2005 e s.m.i., la seguente osservazione al P.G.T., compilata in tutte le sue parti e articolata come di seguito specificato:

OGGETTO DELL'OSSERVAZIONE (BARRARE LA CASELLA CHE INTERESSA):

Documento di Piano (specificare tavola o allegato di riferimento)

Piano dei Servizi (specificare tavola o allegato di riferimento)

Piano delle Regole (specificare tavola o allegato di riferimento)

PdR 10a.0 - QUADRO URBANISTICO

Altro

DESCRIZIONE TECNICA DELL'OSSERVAZIONE:

LA DESTINAZIONE URBANISTICA DEL TERRENO DI PROPRIETA' E' PREVISTA DAL PGT ADOTTATO NELL'AMBITO TERRITORIALE T5 - AREE AGRICOLE.

IN CONSIDERAZIONE DEL CONTIGUO LOTTO DI TERRENO EDIFICATO E DEL FATTO CHE SULLA STRADA DI ACCESSO AL TERRENO DI PROPRIETA' SONO PRESENTI LE URBANIZZAZIONI (RETE IDRICA, METANIFERA, ENEL, TELEFONICA) SI RICHIEDE LA POSSIBILITA' DI PREVEDERE UN CAMBIO DI DESTINAZIONE D'USO CHE CONSENTA CAPACITA' EDIFICATORIA PER LA REALIZZAZIONE DI INSEDIAMENTO DI TIPO RESIDENZIALE

ALLEGA:

(SE L'OSSERVAZIONE È RIFERITA AD UN'AREA E/O IMMOBILE È NECESSARIO ALLEGARE I SEGUENTI ESTRATTI CARTOGRAFICI CON L'ESATTA IDENTIFICAZIONE DELL'IMMOBILE/AREA)

Estratto mappa catastale, con individuazione dell'immobile

Estratto PGT adottato, con individuazione dell'immobile

Estratto PRG vigente, con individuazione dell'immobile

Altro: _____

EVENTUALE ULTERIORE DOCUMENTAZIONE:


Documentazione fotografica specifica (individuazione/localizzazione dell'area oggetto dell'osservazione o repertorio fotografico relativo allo stato di conservazione degli immobili)

Altro: FOTOCOPIE CARTE IDENTITÀ e CODICI FISCALI ALTRI COMPROMIETAR

N.B. si può allegare tutto quanto venga ritenuto utile ai fini dell'osservazione

Venegono Inferiore, 16 | 01 | 2014

L'Osservante:


(firma)

N.B. allegare fotocopia documento di identità in corso di validità

TRATTAMENTO DEI DATI PERSONALI

Informativa ex art.13 D.lgs. 196/2003 e s.m.i.

- Il titolare del trattamento dei dati è il Comune di Venegono Inferiore.

- I dati da Lei forniti verranno trattati per le finalità connesse all'espletamento inerente l'osservazione presentata.

- Il conferimento dei dati è obbligatorio per il corretto espletamento della pratica e l'eventuale rifiuto di fornire tali dati potrebbe comportare la mancata o la parziale prosecuzione della stessa.

- In ogni momento potrà esercitare i Suoi diritti nei confronti del titolare del trattamento, ai sensi dell'art. 7 del D.Lgs.196/2003.

- Il trattamento sarà effettuato con le seguenti modalità: MANUALE-INFORMATICO.


- I dati non saranno comunicati ad altri soggetti, né saranno oggetto di diffusione, salvo quanto previsto eventualmente da specifiche disposizione di legge.

- Il responsabile del trattamento dei dati è il Responsabile dell'Area Tecnica.

data

16.01.2014

firma



NOTE:

Il termine per la presentazione delle osservazioni è il **25/01/2014 ore 12.00.**

L'osservazione deve essere presentata presso il Comune di Venegono Inferiore - **Ufficio Protocollo** - in via Mauceri n. 5 - nei seguenti giorni di apertura:

da Lunedì a Venerdì dalle 10.00 alle 12.30

Sabato dalle 9.00 alle 12.00

Le osservazioni possono altresì essere presentate mediante servizio postale (raccomandata A.R.) indirizzandole al Comune di Venegono Inferiore, Via Mauceri 5 (farà fede il timbro postale).

L'osservazione e tutti gli allegati devono essere presentati **in triplice copia** ed esclusivamente nei formati A4 e A3.

Le osservazioni incomplete, non firmate, prive degli indispensabili allegati, non saranno prese in considerazione.

Non verranno prese in considerazione le osservazioni che perverranno oltre tale termine del **25/01/2014, ore 12.00.**

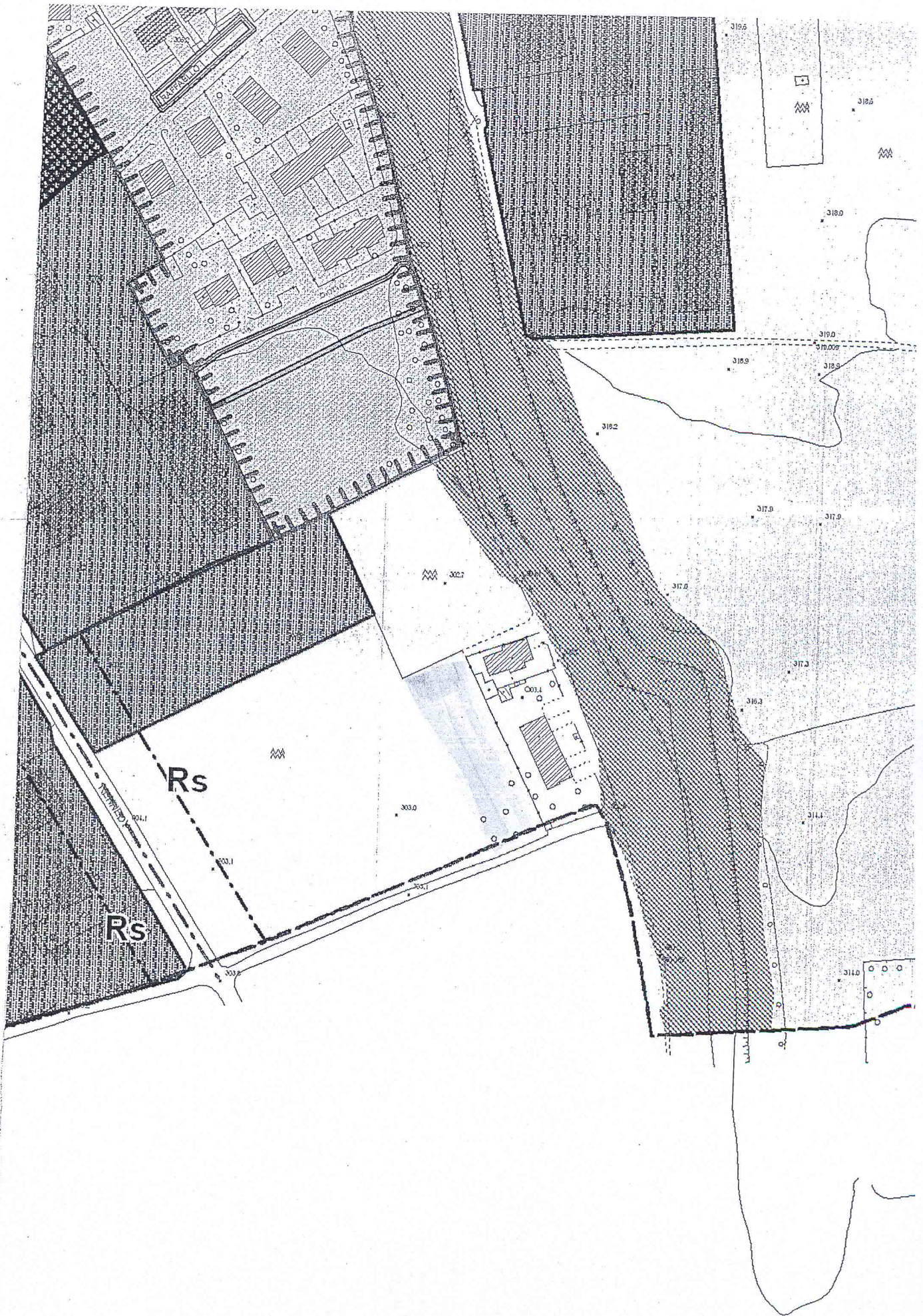
La documentazione relativa al PGT adottato è consultabile:

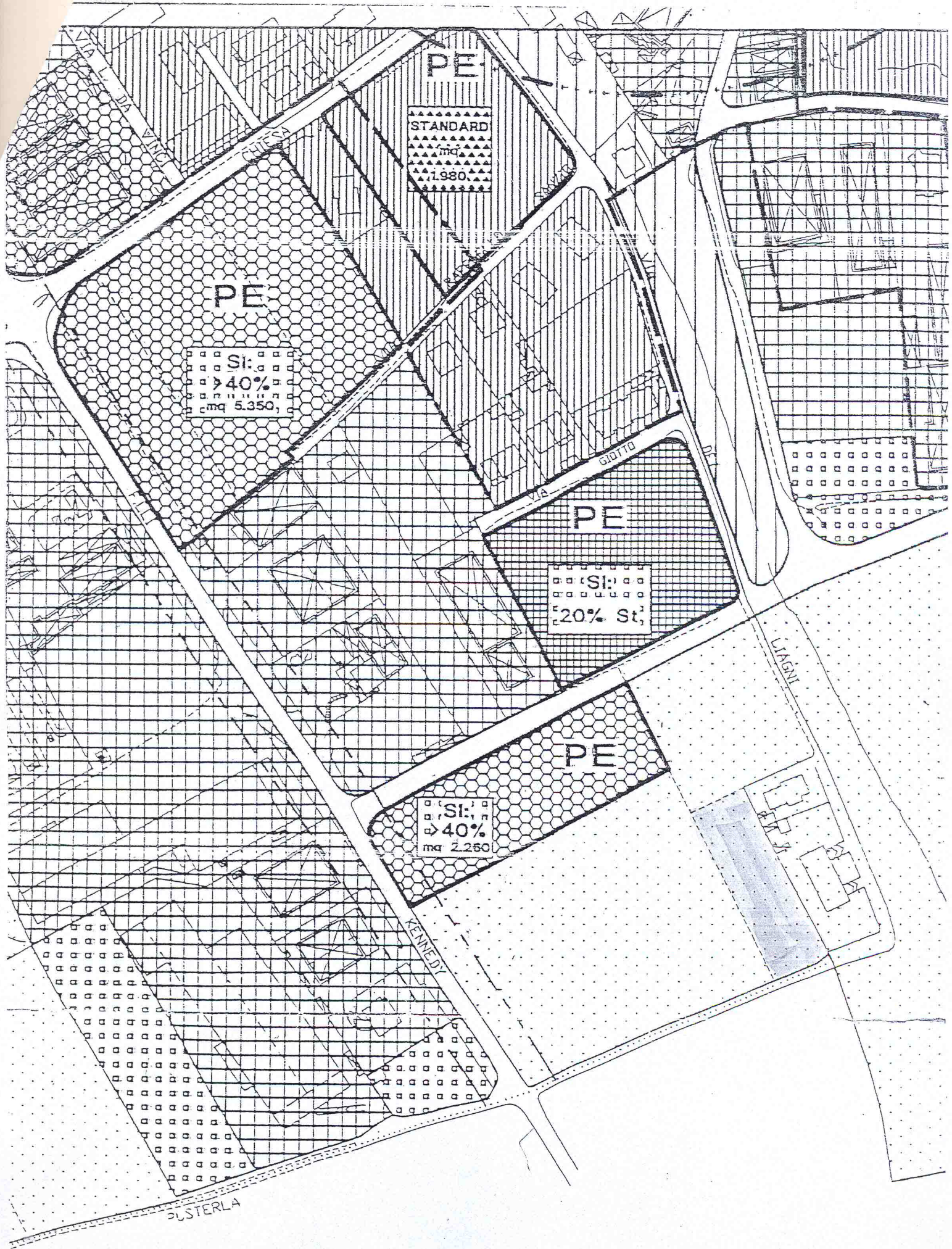
- sul sito internet del Comune di Venegono Inferiore www.comunevenegonoinferiore.it dal quale potrà essere anche scaricata;
- presso l'Ufficio Tecnico (tel. 0331/856021 - 0331/856022) durante gli orari di apertura al pubblico, di seguito specificati:
 - Martedì e Giovedì dalle 10.00 alle 12.30
 - Sabato dalle 9.00 alle 11.00



ALLEGATO AL DOCUMENTO
PROT. N.

Tradate





PE

STANDARD
mq
1980

PE

St.
40%
mq 5.350

PE

St.
20% St.

PE

St.
40%
mq 2.250

BUSTERLA