













**LEGENDA**

-  Confine comunale
-  Ambiti residenziali consolidati
-  Ambiti di trasformazione residenziale
-  Ambiti produttivi consolidati
-  Ambiti di trasformazione produttivi
-  Ambiti commerciali
-  Ambiti ricettivi
-  Ambiti boschivi e di tutela ambientale
-  Ambiti agricoli
-  Ambiti di riqualificazione ambientale
-  Viabilità
-  Lago di Alserio



**Comune di Albavilla**  
*Provincia di Como*

**PIANO DI GOVERNO  
 DEL TERRITORIO**

**Documento di Piano**

*Ai sensi dell'art. 8 - L.r. 11 Marzo 2005, n. 12*

*IL SINDACO Alessandro FERMI*

*IL SEGRETARIO Dott.ssa Elena BELLO*

*I COORDINATORI Ing. Anna BARGNA*

*DELL'UFFICIO DI PIANO P. Terr. Gloria TAGLIABUE*

**DP.3**

**Il sistema insediativo**

Scala 1 : 10.000  
 Dicembre 2012