











**LEGENDA**

-  Confine comunale
-  Ambiti di riqualificazione ambientale
-  Ambiti agricoli
-  Ambiti boschivi e di tutela ambientale
-  Parco Regionale della Valle del Lambro
-  Sito di Importanza Comunitaria IT 2020005 "Lago di Alserio"
-  Viabilità
-  Lago di Alserio
-  Coni ottici di rilevanza paesaggistica
-  Punti panoramici



**Comune di Albavilla**  
*Provincia di Como*

**PIANO DI GOVERNO  
 DEL TERRITORIO**

**Documento di Piano**

*Ai sensi dell'art. 8 - L.r. 11 Marzo 2005, n. 12*

IL SINDACO *Alessandro FERMI*

IL SEGRETARIO *Dott.ssa Elena BELLO*

I COORDINATORI *Ing. Anna BARGNA*

DELL'UFFICIO DI PIANO *P. Terr. Gloria TAGLIABUE*

**DP.4**

**Il patrimonio  
 naturalistico-ambientale**

Scala 1 : 10.000  
 Dicembre 2012