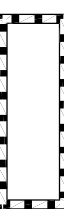






LEGENDA

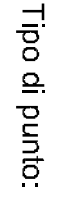

SIMBOLOGIE

-  Confine comunale
-  Corso d'acqua





RETE TELERISCALDAMENTO - tipo di geometria: LINEARE - 070501

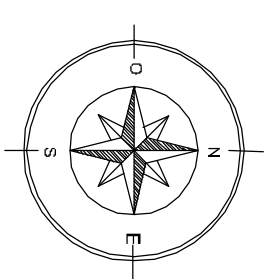
-  Tratto rete teleriscaldamento

RETE TELERISCALDAMENTO - tipo di geometria: PUNTUALE - 070502

-  Nodo della rete teleriscaldamento
-  Tipo di punto: Centrale termica

AMBITI DI COMPLETAMENTO

-  Comparti sottoposti a Rigenerazione Urbana - Recupero Urbano
-  Comparti sottoposti a Piano di Lotizzazione
-  Comparti sottoposti a Permesso di Costruire Convenzionale
-  Comparti sottoposti a Norma Speciale




COMUNE DI
Alserio
 PROVINCIA DI COMO

DOCUMENTO UNICO
L.R. 12/2005 - L.R. 4/2008

P.U.G.S.S.

PIANO URBANO GENERALE SERVIZI NEL SOTTOSUOLO
in senso della L.R. n° 20 del 02/02/2005 - Conferma piano Urbanistico approvato con deliberazione n° 10/04/05/04

tavola **6** STATO DI FATTO - PROGETTO

scala 1:2.000 **Rete teleriscaldamento**

3ª VARIANTE
delibera di adozione C.C. n° del 2016
delibera di approvazione C.C. n° del 2016

Il tecnico: **Edilizia Privata ed Urbanistica**
del. Arch. Maddalena Spini arch. Antonino Trancatena

Il servizio: **Edilizia Privata ed Urbanistica**
sig. Stefano Colzani arch. Antonino Trancatena

collaboratori: **Edilizia Privata ed Urbanistica**
Stefano Angiola
Tutti gli elaborati sono stati redatti e verificati in conformità con le norme tecniche di attuazione del P.U.G.S.S. e con le norme tecniche di attuazione del Piano Urbanistico Comunale approvato con deliberazione n° 10/04/05/04.

Dati Arch. Maddalena Spini - Lambergo (CO) - Via C. Battini, 19 - tel. 031/2596222 - fax 031/2592139 - Mail: info@alserio.gov.it