



PIANO DI GOVERNO DEL TERRITORIO

P.G.T vigente approvazione delibera C.C. n° 25 del 25.10.2018 - BURL n°1 del 02.01.2019

RELAZIONE ED INVENTARIO DEI SERVIZI COMUNALI ESISTENTI E IN PROGETTO

*Stralcio elaborato **VIGENTE** con individuazione ambito di variante*

VARIANTE PUNTUALE AL PIANO DELLE REGOLE E PIANO DEI SERVIZI Via Nuova - Via Fontata

adozione delibera C. C. n° del .2022
approvazione delibera C. C. n° del .2022

il tecnico
dott. Arch. Marielena Sgroi

il sindaco
Sig. Luigi Molina

resp. Ufficio Tecnico
Geom. Paolo Brambillaschi

collaboratrice
Silvia Aragona

Tutta la documentazione: parti scritte, fotografie, planimetrie e relative simbologie utilizzate sono coperte da copyright da parte degli autori estensori del progetto.
Il loro utilizzo anche parziale è vietato fatta salva espressa autorizzazione scritta da richiedere agli autori

abc: *testo oggetto di modifica a seguito di variante urbanistica puntuale al Piano delle Regole ed al Piano dei Servizi dell'ambito territoriale Via Nuova - Via Fontana*

ALLEGATI:

- SCHEDATURA SERVIZI STATO DI FATTO
- SCHEDATURA SERVIZI IN PROGETTO

CORRIDO - PIANO DEI SERVIZI**AREE ED ATTREZZATURE PUBBLICHE O DI INTERESSE PUBBLICO GENERALE ESISTENTI**

N°	STRUTTURE PER L'ISTRUZIONE	VIA	SUPERFICIE mq
1	SCUOLA DELL'INFANZIA E SCUOLA PRIMARIA - fraz. Vesetto	VIA VAL REZZO	730
			TOT.: 730 mq

N°	SERVIZI DI INTERESSE COMUNE	VIA	SUPERFICIE mq
1	SEDE MUNICIPALE (Polizia, Biblioteca, Ufficio postale) - fraz. Vesetto	VIA VAL REZZO	1276
2	SALA CIVICA - fraz. Vesetto	VIA CARLAZZO	525
3	LAVATOIO - fraz. Cancellino	VIA BELLO	25
4	DEPOSITO E LAVATOIO - fraz. Molzano	VIA SACRA FAMIGLIA	153
5	LAVATOIO CARIA - fraz. Vesetto	VIA PORLEZZA	34
6	LAVATOIO - fraz. Bicagno	VIA FIGINI - UNIONE	21
7	FONTANA - fraz. Molzano	VIA VAL REZZO	7
8	VILLA VIGORELLI (ex asilo) - fraz. Bicagno	VIA VESETTO	528
			TOT: 2.569 mq

N°	PARCO - VERDE - PARCO GIOCHI	VIA	SUPERFICIE mq
1	PARCO GIOCHI - fraz. Vesetto	VIA CARAVAGGIO	201
2	VERDE - fraz. Vesetto	VIA SAN MARTINO	468
3	PARCO GIOCHI - fraz. Cancellino	VIA VAL REZZO	215
4	VERDE - fraz. Cancellino	VIA VAL REZZO	658
5	VERDE - fraz. Vesetto	VIA PORLEZZA	965
6	VERDE - fraz. Vesetto	VIAL VAL REZZO	804
			TOT.: 3.311 mq

N°	ATTREZZATURE SPORTIVE	VIA	SUPERFICIE mq
1	CAMPO DA CALCIO COMUNALE - fraz. Vesetto	VIA CARAVAGGIO	2.558
			TOT.: 2.558 mq

N°	ATTREZZATURE RELIGIOSE*	VIA	SUPERFICIE mq
1	CHIESA DEI SS. MATERNO E MARTINO - fraz. Vesetto	VIA SAN MARTINO	1133
2	CHIESETTA DI SAN ANTONIO ABATE - fraz. Bicagno	VIA VESETTO	147
3	CHIESA DI SAN ANTONIO DA PADOVA - fraz. Cancellino	VIA VAL REZZO	73
4	CHIESA DI SAN BENEDETTO - fraz. Molzano	VIA VAL REZZO	134
5	MONUMENTO AI CADUTI - fraz. Vesetto	VIA VAL REZZO	197
6	CAPPELLA - fraz. Vesetto	VIA CARAVAGGIO	7
7	CAPPELLA - loc. Cima Scalé	VIA VAL REZZO	6
8	CAPPELLA - via della Forca	S.P. 11	6
			TOT.: 1.703 mq

N°	CIMITERO	VIA	SUPERFICIE mq
C1	CIMITERO - fraz. Vesetto	VIA CARAVAGGIO	815
			TOT. : 815 mq


N°	STANDARD TECNOLOGICI*	VIA	SUPERFICIE mq
1	PUNTO DI RACCOLTA RIFIUTI - fraz. Vesetto	VIA CARAVAGGIO	27
2	PUNTO DI RACCOLTA RIFIUTI - fraz. Cancellino	VIA VAL REZZO	45
3	PUNTO DI RACCOLTA RIFIUTI - fraz. Bicagno	VIA VESETTO	20
4	PUNTO DI RACCOLTA RIFIUTI - fraz. Molzano	VIA VAL REZZO	25
A	CABINA GAS - fraz. Vesetto	VIA VAL REZZO	2
B1	CABINA ELETTRICA - fraz. Vesetto	VIA VAL REZZO	9
B2	CABINA ELETTRICA - fraz. Cancellino	VIA VAL REZZO	22
C	CENTRALE IDROELETTRICA	VIA MOLINI SAN PIETRO	2208
D	BACINO IDRICO - fraz. Monti Croc		
E	BACINO IDRICO - fraz. Cancellino	VIA VAL REZZO	
F	BACINO IDRICO PONTE ALTO - fraz. Monti Ponte	VIA PONTE	
G	BACINO IDRICO PONTE BASSO - fraz. Monti Ponte	VIA PINETA	
H	BACINO IDRICO	VIA PONTE	
I	BACINO IDRICO - fraz. Molzano	VIA NUOVA	
L	BACINO IDRICO - fraz. Molzano	VIA FONTANA	
M	BACINO IDRICO - fraz. Vesetto	VIA VAL REZZO	
			TOT.: 2.358 mq


N°	PARCHEGGI	VIA	SUPERFICIE mq
1	PARCHEGGIO PUBBLICO E VERDE - COMUNE - fraz. Vesetto	VIA VAL REZZO	690
2	PARCHEGGIO PUBBLICO - fraz. Vesetto	VIA VAL REZZO	439
3	PARCHEGGIO PUBBLICO - fraz. Vesetto	VIA VAL REZZO	128
4	PARCHEGGIO PUBBLICO - fraz. Vesetto	VIA CARLAZZO	36
5	PARCHEGGIO PUBBLICO - fraz. Vesetto	VIA CARLAZZO	50
6	PARCHEGGIO PUBBLICO - fraz. Vesetto	VIA CARLAZZO	391
7	PARCHEGGIO PUBBLICO - CIMITERO - fraz. Vesetto	VIA CARLAZZO	73
8	PARCHEGGIO PUBBLICO CON VERDE - fraz. Vesetto	VIA SAN MARTINO	111
9	PARCHEGGIO PUBBLICO - fraz. Vesetto	VIA CARAVAGGIO	147
10	PARCHEGGIO PUBBLICO - fraz. Vesetto	VIA CARAVAGGIO	436
11	PARCHEGGIO PUBBLICO - PARROCCHIA - fraz. Vesetto	VIA SAN MARTINO	143
12	PARCHEGGIO PUBBLICO - fraz. Vesetto	VIA PORLEZZA	68
13	PARCHEGGIO PUBBLICO - fraz. Bicagno	VIA VESETTO	396
14	PARCHEGGIO PUBBLICO - fraz. Bicagno	VIA VESETTO	239
15	PARCHEGGIO PUBBLICO - fraz. Cancellino	VIA VAL REZZO	437
16	PARCHEGGIO PUBBLICO - fraz. Cancellino	VIA VAL REZZO	189
17	PARCHEGGIO PUBBLICO - fraz. Molzano	VIA VAL REZZO	519
18	PARCHEGGIO PUBBLICO - fraz. Molzano	VIA SACRA FAMIGLIA	348
19	PARCHEGGIO PUBBLICO - fraz. Cancellino	VIA CANCELLINO	161
			TOT.: 4.878 mq


SINTESI AREE PUBBLICHE O DI USO PUBBLICO E GENERALE LOCALIZZATE	TOTALE mq
STRUTTURE PER L'ISTRUZIONE	730
SERVIZI DI INTERESSE COMUNE	2.569
PARCO - VERDE - PARCO GIOCHI	3.311
ATTREZZATURE SPORTIVE	2.558
ATTREZZATURE RELIGIOSE *	1.703
CIMITERO *	815*
STANDARD TECNOLOGICI *	2.358
PARCHEGGI PUBBLICI	4.878
TOTALE	14.046 mq


N°	ATTREZZATURE PUBBLICHE IN PROGETTO	VIA	SUPERFICIE mq
1	PARCHEGGIO - Località Molzano	Via Nuova	733
2	AREA VERDE - Località Cancellino	Via S. Antonio	391
3	AREA VERDE	SP11 - Via Vesetto	418
4	PARCHEGGIO - Località Bicagno	Via Vesetto	267
5	PARCHEGGIO -	SP 11	500
6	PARCHEGGIO - Località Vesetto	Via Caravaggio	488
7	PARCHEGGIO - Località Vesetto	Via San Martino	1.000
8	PARCHEGGIO - Monti Ponte	Monti Ponte	1.391
			TOT.: 5.188 mq

* Servizi privati non computati ai fini delle verifiche del dimensionamento

N°16	PARCHEGGIO DI USO PUBBLICO				
	DESCRIZIONE	INTERESSE	COMUNALE	N. POSTI AUTO	
DESTINAZIONE	PARCHEGGIO PUBBLICO	N. POSTI DISABILI			
LOCALIZZAZIONE	CANCELLINO-via Val Rezzo	TIPOLOGIA SOSTA	LIBERA		
SUP. TOT	189 mq	NOTE			
PROPRIETA'	COMUNALE				

N°17	PARCHEGGIO DI USO PUBBLICO				
	DESCRIZIONE	INTERESSE	COMUNALE	N. POSTI AUTO	
DESTINAZIONE	PARCHEGGIO PUBBLICO	N. POSTI DISABILI			
LOCALIZZAZIONE	MOLZANO - via Val Rezzo	TIPOLOGIA SOSTA	LIBERA		
SUP. TOT	519 mq	NOTE			
PROPRIETA'	COMUNALE				

N°18	PARCHEGGIO DI USO PUBBLICO				
	DESCRIZIONE	INTERESSE	COMUNALE	N. POSTI AUTO	
DESTINAZIONE	PARCHEGGIO PUBBLICO	N. POSTI DISABILI			
LOCALIZZAZIONE	MOLZANO - via Sacra Famiglia	TIPOLOGIA SOSTA	LIBERA		
SUP. TOT	348 mq	NOTE			
PROPRIETA'	COMUNALE				

N°19	PARCHEGGIO DI USO PUBBLICO				
	DESCRIZIONE	INTERESSE	COMUNALE	N. POSTI AUTO	
DESTINAZIONE	PARCHEGGIO PUBBLICO	N. POSTI DISABILI			
LOCALIZZAZIONE	CANCELLINO - via Cancellino	TIPOLOGIA SOSTA	LIBERA		
SUP. TOT	161 mq	NOTE			
PROPRIETA'	COMUNALE				



1

PROGETTO

DESCRIZIONE

LOCALIZZAZIONE	FRAZIONE DI MOLZANO – via Nuova
INTERESSE	COMUNALE
SUP. TOT SERVIZIO	733 mq
DESTINAZIONE	PARCHEGGIO
FINANZIAMENTI	L'INTERVENTO E' FINANZIATO DAL PIANO TRIENNALE DELLE OPERE PUBBLICHE O DA SOMME DERIVANTI DAI CRITERI PEREQUATIVI INTRODOTTI NEL PIANO DELLE REGOLE



2

PROGETTO

DESCRIZIONE

LOCALIZZAZIONE	FRAZIONE DI CANCELLINO – via S. Antonio
INTERESSE	COMUNALE
SUP. TOT SERVIZIO	391 mq
DESTINAZIONE	AREA VERDE
FINANZIAMENTI	L'INTERVENTO E' FINANZIATO DAL PIANO TRIENNALE DELLE OPERE PUBBLICHE O DA SOMME DERIVANTI DAI CRITERI PEREQUATIVI INTRODOTTI NEL PIANO DELLE REGOLE



3

PROGETTO

DESCRIZIONE

LOCALIZZAZIONE	FRAZIONE DI CANCELLINO-S.P. 11 / via Vesetto
INTERESSE	COMUNALE
SUP. TOT SERVIZIO	418 mq
DESTINAZIONE	AREA VERDE
FINANZIAMENTI	L'INTERVENTO E' FINANZIATO DAL PIANO TRIENNALE DELLE OPERE PUBBLICHE O DA SOMME DERIVANTI DAI CRITERI PEREQUATIVI INTRODOTTI NEL PIANO DELLE REGOLE

