



COMUNE DI

CORRIDO

PROVINCIA DI COMO



PIANO DI GOVERNO DEL TERRITORIO

P.G.T vigente approvazione delibera C.C. n° 25 del 25.10.2018 - BURL n°1 del 02.01.2019

tavola

5*1

scala 1:5.000

ANALISI TERRITORIALE

Vincoli

*Stralcio elaborato **VIGENTE** con individuazione ambito di variante*

VARIANTE PUNTUALE AL
PIANO DELLE REGOLE E PIANO DEI SERVIZI
Via Nuova - Via Fontata

adozione delibera	C. C. n°	del	.2022
approvazione delibera	C. C. n°	del	.2022

il tecnico
dott. Arch. Marielena Sgroi

il sindaco
Sig. Luigi Molina

resp. Ufficio Tecnico
Geom. Paolo Brambillaschi

collaboratrice
Silvia Aragona

* elaborato modificato a seguito
pareri e osservazioni espressi in sede di 2 VAS

Tutta la documentazione: parti scritte, fotografie, planimetrie e relative simbologie utilizzate sono coperte da copyright da parte degli autori estensori del progetto.
Il loro utilizzo anche parziale è vietato fatta salva espressa autorizzazione scritta da richiedere agli autori

LEGENDA

SIMBOLOGIE



confine comunale



corso d'acqua

ELEMENTI IDENTIFICATIVI P.T.R. E P.P.R. REGIONE LOMBARDIA

(app. con D.C.R. n°VIII/951 del 19.01.2010 B.U.R.L. serie inserzioni del 17.02.2010)

DOCUMENTO DI PIANO PTPR: Sistema Territoriale della Montagna

AMBITO GEOGRAFICO : Lario Comasco

FASCIA: Fascia Prealpina - Paesaggi della montagna e delle dorsali
Paesaggi dei laghi insubrici



Ambito di elevata naturalità della montagna (art. 17)
Aree di primo appoggio - territorio al di sopra dei 1.200 m s.l.m.

RETE ECOLOGICA REGIONALE

(approvato da Giunta Regionale in data 30 dicembre 2009, con Deliberazione n° 8/10962

"Rete Ecologica Regionale:approvazione degli elaborati finale, comprensivi del Settore Alpi e Prealpi")

SETTORE R.E.R.: n°47 - LEPONTINE MERIDIONALI E LAGO DI PIANO



ELEMENTI DI SECONDO LIVELLO DELLA R.E.R.
Intero territorio comunale ad esclusione dei due comparti individuati

P.T.C.P. PROVINCIA DI COMO

(approvato dal Consiglio Provinciale in data 2 agosto 2006, con Deliberazione n° 59/35993,
pubblicato sul BURL n° 38 - Serie Inserzioni e Concorsi, del giorno 20 settembre 2006)

AMBITO OMOGENEO: N° 2 - "Comunità Montana Alpi Lepontine"

UNITA' DI PAESAGGIO: N° 7 "VAL CAVARGNA E VAL DI REZZO



Fascia di rispetto ai sensi art.18 N.T.A. P.T.C.P

ELEMENTI FISICO MORFOLOGICI:



Orrido o forra
A8.14 Valle del Torrente Cuccio

ELEMENTI PAESAGGISTICI:




Parete di valenza paesaggistica
A10.8 Sassi della Porta

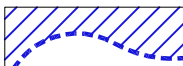


Punto panoramico
P16.48 Vesetto

VINCOLI AMBIENTALI



aree boscate - P.I.F. adottato con D.A.C. n° 39 del 20.12.2016 in corso di approvazione
(D. Lgs. 42/2004, art. 142, comma 1, lettera g)



Fascia di rispetto delle acque pubbliche
(D. Lgs. 42/2004, art. 142, comma 1, lettera c - 150m)
- Torrente Rezzo (n°13)
- valle Riccola e Fiorina (n°15)
- Torrente Cuccio (n°17)
- Valle dei Corbette l'Osteria (n° 25)



Vincolo beni culturali
D.Lgs. n° 42/2004 e s.m.i. - Chiese
- Chiesa di Santi Materno e Martino e campanile
- Chiesa di San Benedetto Martire e campanile
- Chiesa di San Antonio di Padova
- Chiesa di San Antonio Abate



Vincolo idrogeologico

VINCOLI STRUTTURALI



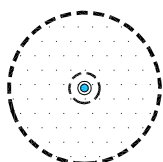
centro storico e nuclei antichi
(L.R. n° 12/2005 e s.m.i.)



Ambito centro ABITATO



Fascia di rispetto cimiteriale



Punti di captazione acqua potabile - POZZI
e relativa zona di rispetto (D.P.R. n° 236/88, r 200 mt - assoluta 10 mt)



Impianti di Telecomunicazione e Radiotelevisione



Linea elettrica Media tensione e fascia di rispetto

PIANO DI ASSETTO IDROGEOLOGICO P.A.I. - SISMICA

FATTIBILITA' GEOLOGICA





CLASSE DI FATTIBILITA' 4 con gravi limitazioni

RETICOLO IDRICO MINORE



Fascia di rispetto Reticolo Idrico

 Reticolo Idrico Principale (Demaniale)

 Reticolo Idrico Minore (Demaniale)


 Reticolo Idrico Minore (Non Demaniale)

I segmenti di reticolo idrico tratteggiati si riferiscono ai tratti intubati e/o tombottati.

NOTA:

Il limite della fascia di rispetto è puramente indicativo. Per la loro esatta individuazione ci si dovrà basare sulla reale situazione topografica ed idraulica, come indicato nelle Norme di Piano.


DELIMITAZIONE AREE IN DISSESTO - legenda uniformata P.A.I.



Fa - Area di frana attiva



Fq - Area di frana quiescente




Fs - Area di frana stabilizzata



Em - Area a pericolosità media o moderata

PERICOLOSITA' SISMICA LOCALE



Z1a - Movimenti franosi attivi

Z1b - Movimenti franosi quiescenti

Z1c - Potenzialmente franosa o esposta a rischio di frana

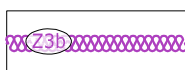
Z4a - Zona di fondovalle con presenza di depositi alluvionali e/o fluvio-glaciali granulari e/o coesivi

Z4b - Zona pedemontana di falda di detrito, conoide alluvionale e conoide deltizio-lacustre

Z4c - Zona morenica con presenza di depositi granulari e/o coesivi



Z3a - Amplificazioni topografiche - Ciglio > 10m



Z3b - Amplificazioni topografiche - Cresta rocciosa



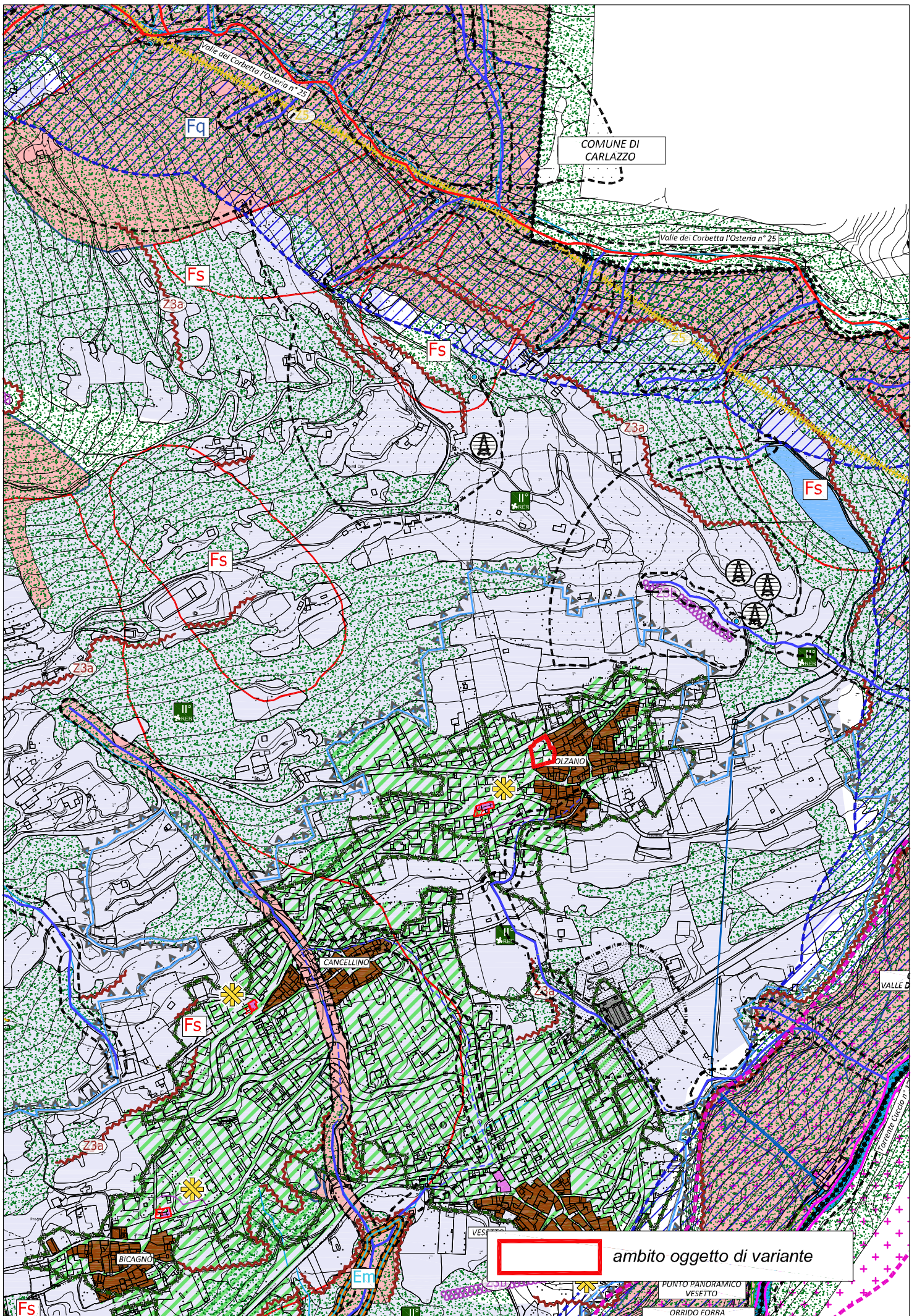
Z5 - Comportamenti differenti - Contatto stratigrafico tettonico

DIRETTIVA ALLUVIONI 2007/60/CE - Revisione 2015 - BURL n° 25 del 21.06.2017



Pericolosità reticolo secondare collinare montano - **scenario RARO - L**
Coincidente con area Dissesto PAI "**Em - Area a pericolosità media o moderata**"
definita dallo studio geologico comunale vigente
Ambito territoriale: RSCM
Denominazione bacino principale: TICINO
Denominazione bacino secondario: TRESA - CERESIO
Codice scenario di alluvione: L





COMUNE DI
CARLAZZO

Valle dei Corbetta l'Osteria n° 25

VOLZANO

CANCELLINO

BICAGNO

VES

EM

PUNTO PANORAMICO
VESETTO

ORRIDO FORRA

ambito oggetto di variante