



COMUNE DI

CORRIDO

PROVINCIA DI COMO



PIANO DI GOVERNO DEL TERRITORIO

P.G.T vigente approvazione delibera C.C. n° 25 del 25.10.2018 - BURL n°1 del 02.01.2019

tavola
6.1a

scala 1:500

PROGETTO DI P.G.T.

Centri storici
Destinazioni d'uso

MOLZANO

VESETTO

*Stralcio elaborato **VIGENTE** con individuazione ambito di variante*

VARIANTE PUNTUALE AL
PIANO DELLE REGOLE E PIANO DEI SERVIZI
Via Nuova - Via Fontata

adozione delibera	C. C. n°	del	.2022
approvazione delibera	C. C. n°	del	.2022

il tecnico
dott. Arch. Marielena Sgroi

il sindaco
Sig. Luigi Molina

resp. Ufficio Tecnico
Geom. Paolo Brambillaschi

collaboratrice
Silvia Aragona


Tutta la documentazione: parti scritte, fotografie, planimetrie e relative simbologie utilizzate sono coperte da copyright da parte degli autori estensori del progetto.
Il loro utilizzo anche parziale è vietato fatta salva espressa autorizzazione scritta da richiedere agli autori

LEGENDA


destinazioni d'uso




Centri Storici e Nuclei di antica formazione
(zone di recupero 457/78)



residenza **d** - dismessa




edifici rurali dismessi



accessori: ripostigli - box - magazzini



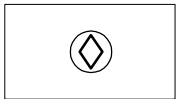
box



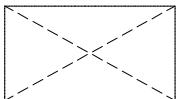
attività commerciale - terziaria



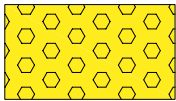
agriturismo



lavori in corso



porticati e androni
di accesso ai cortili



edifici ed attrezzature di uso pubblico



Impianti tecnologici



fontana



chiesa




parcheggio



lavatoio



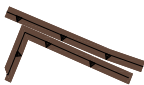
verde



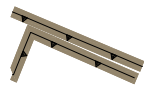
orti e giardini



elementi arborei
di valore ambientale



muri e terrazzamenti
storici da preservare



muri di sostegno e/o
delimitazione
della proprietà



pavimentazioni



Sentieri e percorsi ciclopedonali



acciotolato



asfalto



ghiaietto



in contrasto



piotte



terra battuta



autobloccanti



lastre



piastrellato




pietra



cemento



prato



bosco

