



COMUNE DI

CORRIDO

PROVINCIA DI COMO



PIANO DI GOVERNO DEL TERRITORIO

P.G.T vigente approvazione delibera C.C. n° 25 del 25.10.2018 - BURL n°1 del 02.01.2019

tavola

7.1v

scala 1:2.000

ANALISI TERRITORIALE

I servizi comunali
stato di fatto

Stralcio elaborato **VARIANTE**

VARIANTE PUNTUALE AL
PIANO DELLE REGOLE E PIANO DEI SERVIZI
Via Nuova - Via Fontata

adozione delibera	C. C. n°	del	.2022
approvazione delibera	C. C. n°	del	.2022

il tecnico
dott. Arch. Marielena Sgroi

il sindaco
Sig. Luigi Molina


resp. Ufficio Tecnico
Geom. Paolo Brambillaschi

collaboratrice
Silvia Aragona

Tutta la documentazione: parti scritte, fotografie, planimetrie e relative simbologie utilizzate sono coperte da copyright da parte degli autori estensori del progetto.
Il loro utilizzo anche parziale è vietato fatta salva espressa autorizzazione scritta da richiedere agli autori

LEGENDA

SIMBOLOGIE



confine comunale




corso d'acqua

TERRITORIO URBANIZZATO



Centri storici e nuclei antichi



Insediamenti prevalentemente residenziali

MOBILITA'




Strada provinciale 11




Viabilità comunale esistente

AMBIENTE AGRICOLO E MONTANO



Prativo incolto



Aree boscate
(D.Lgs. 42/2004, art. 142, comma 1, lettera g)



Punti panoramici




Coni di visuale paesaggistica



Viali alberati esistenti



Elementi arborei isolati
di valore ambientale



Servizi esistenti

1



strutture per l'istruzione



Scuola dell'infanzia



Scuola elementare

01



attrezzature di interesse comune



Sede Municipale



Ufficio Postale



Fontana



Polizia locale



Lavatoio



Villa Vigorelli



Biblioteca



Sala civica

01



attrezzature religiose



Chiesa



Edicole / Cappelle



Monumento ai caduti

C1



Cimitero

01



verde - giardini



parco attrezzato

01



attrezzature sanitarie



Ambulatorio

01

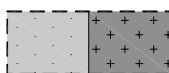


attrezzature sportive


P1



Parcheggio



Area cimiteriale e relativa fascia di rispetto



Impianti tecnologici esistenti



Punti di raccolta rifiuti



Bacino idrico frazione Monti Croc



Bacino idrico



Cabina gas



Bacino idrico frazione Cancellino



Bacino idrico frazione Molzano



Cabine elettriche



Bacino idrico Ponte Alto frazione Monti Ponte



Bacino Ponte Alto frazione Molzano



Centrale idroelettrica



Bacino idrico Ponte Basso frazione Monti Ponte



Bacino idrico frazione Vesetto



Impianti di Telecomunicazione e Radiotelevisione



Punti di captazione acqua potabile e relativa fascia di rispetto



Linea elettrica Media tensione e fascia di rispetto

