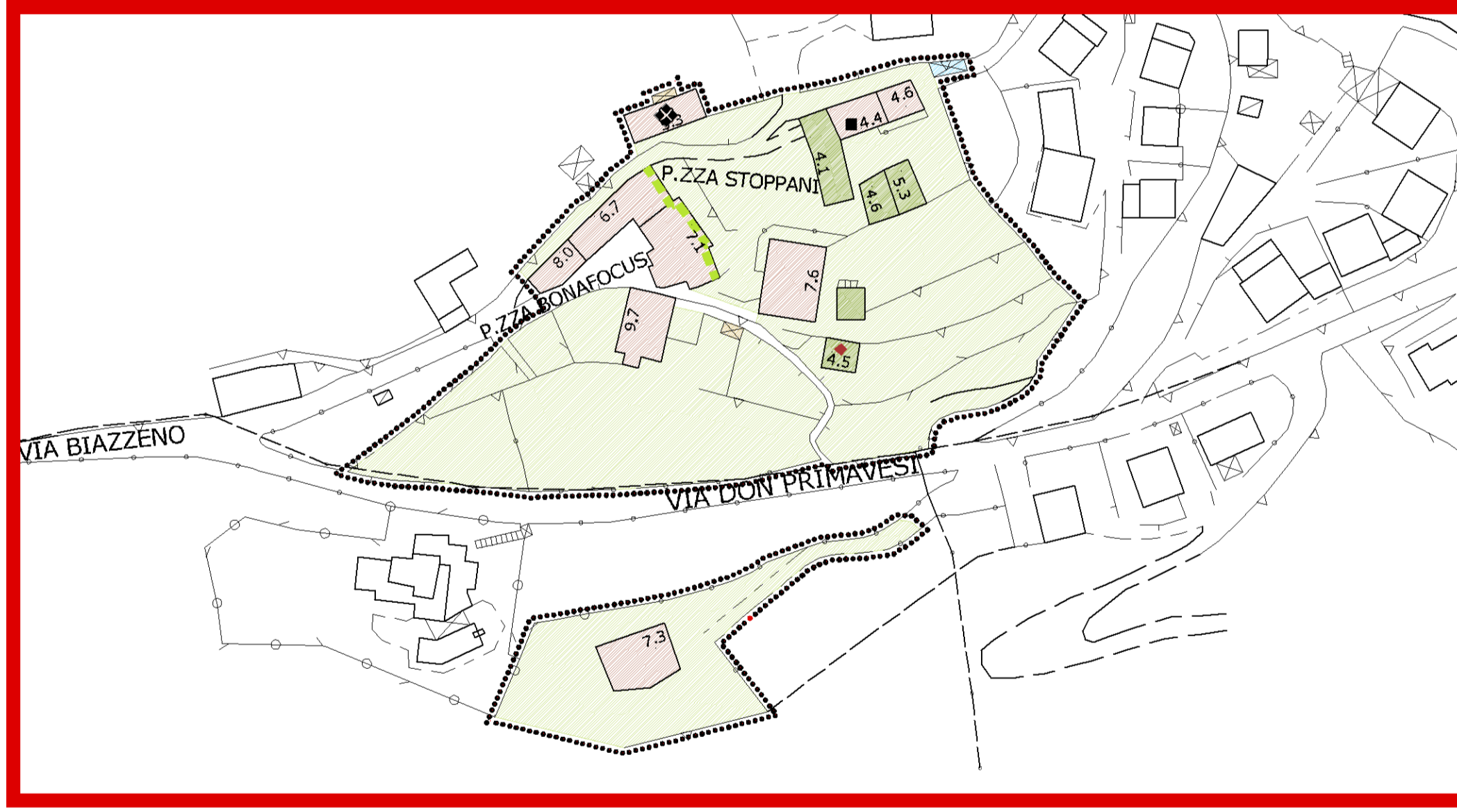


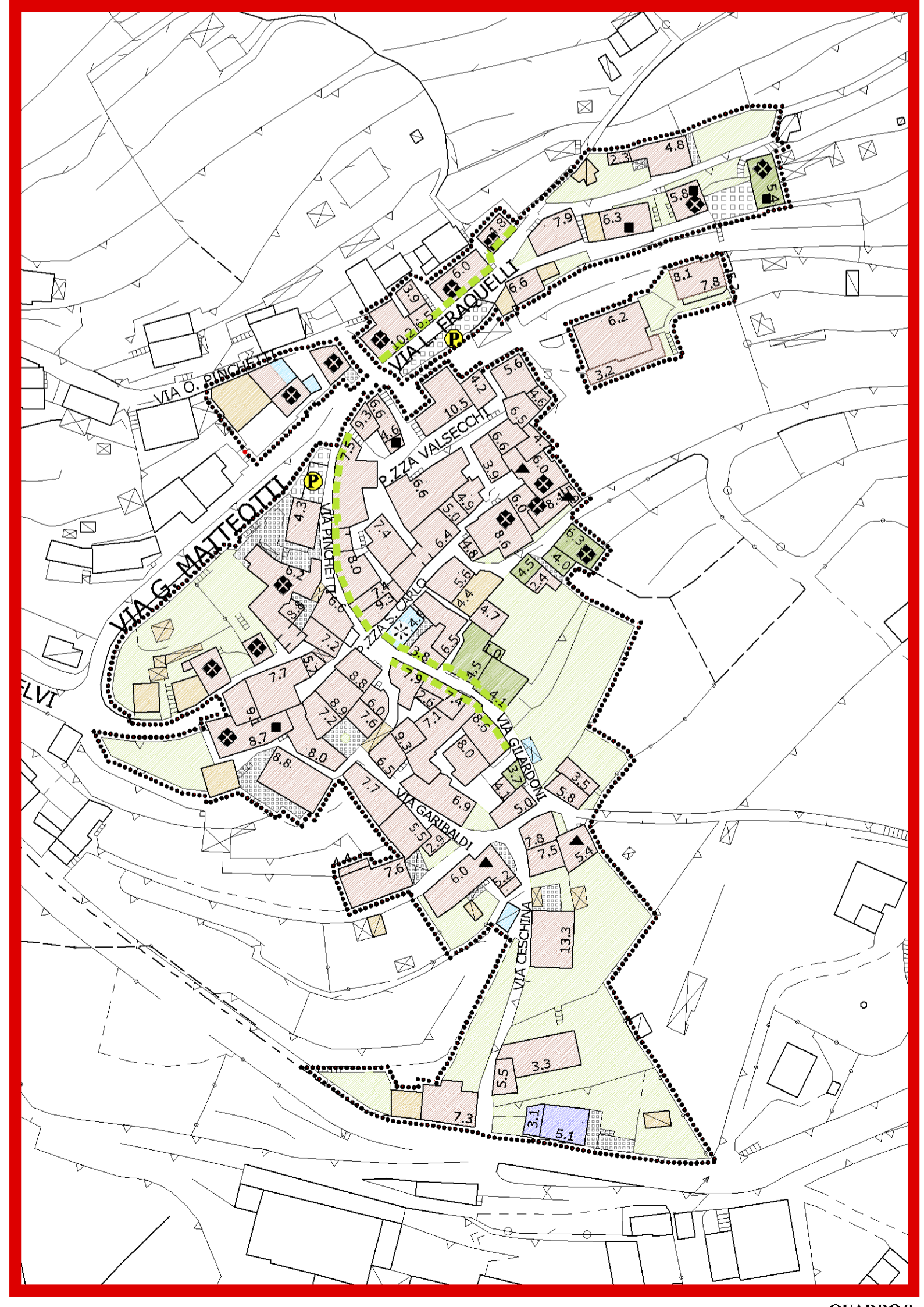
QUADRO 1



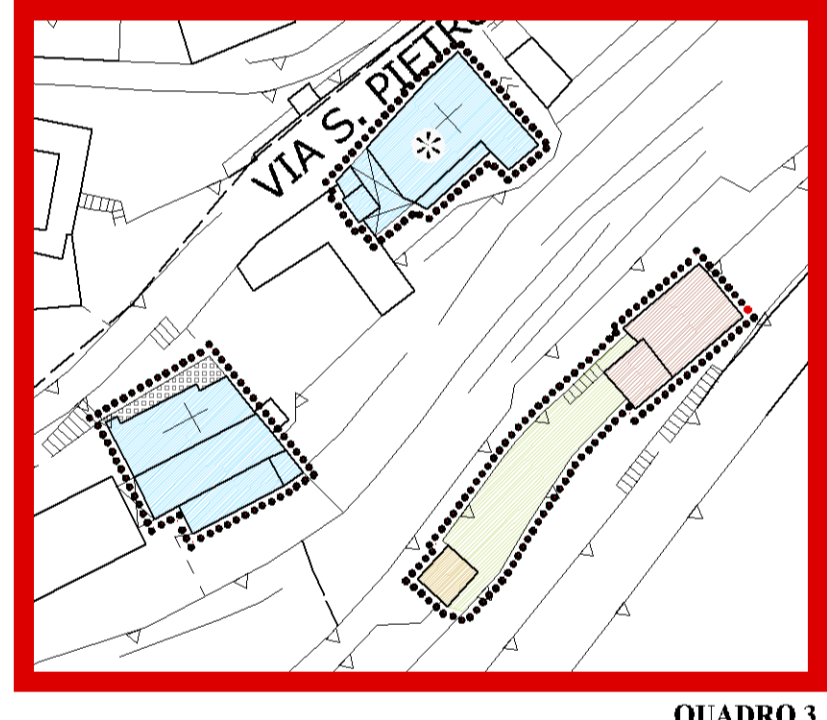
QUADRO 2



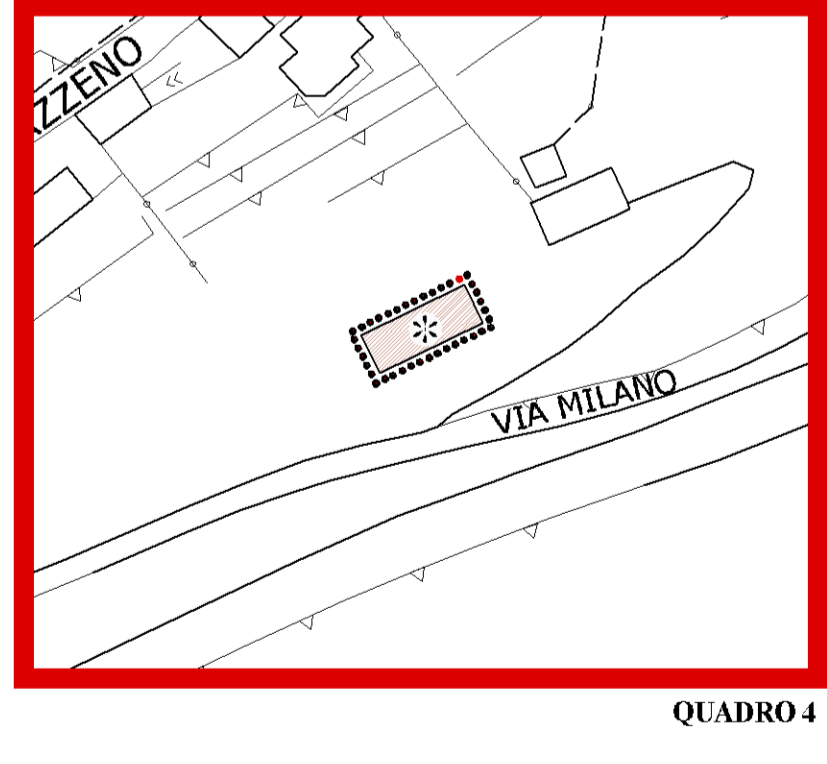
QUADRO 5



QUADRO 8



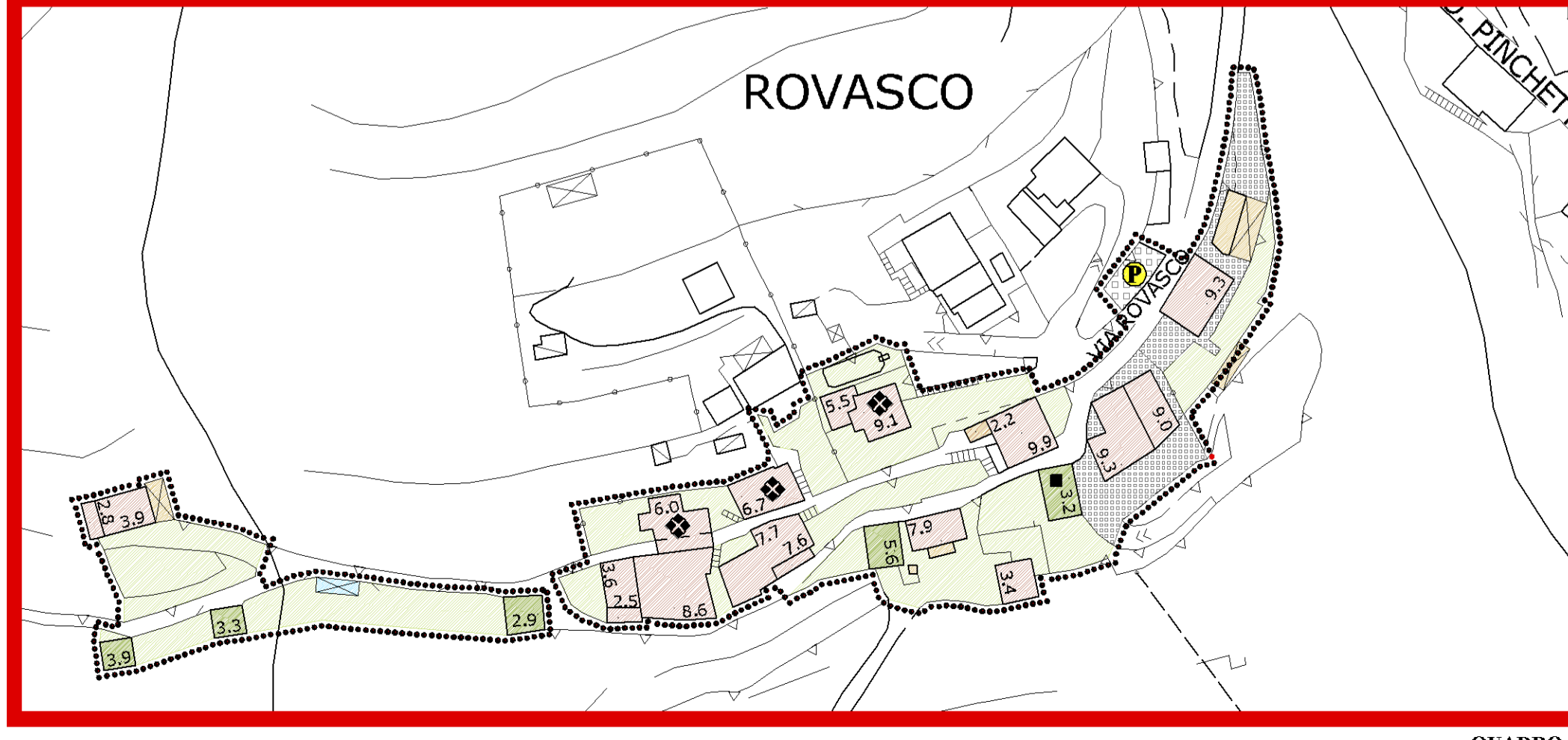
QUADRO 3



QUADRO 4

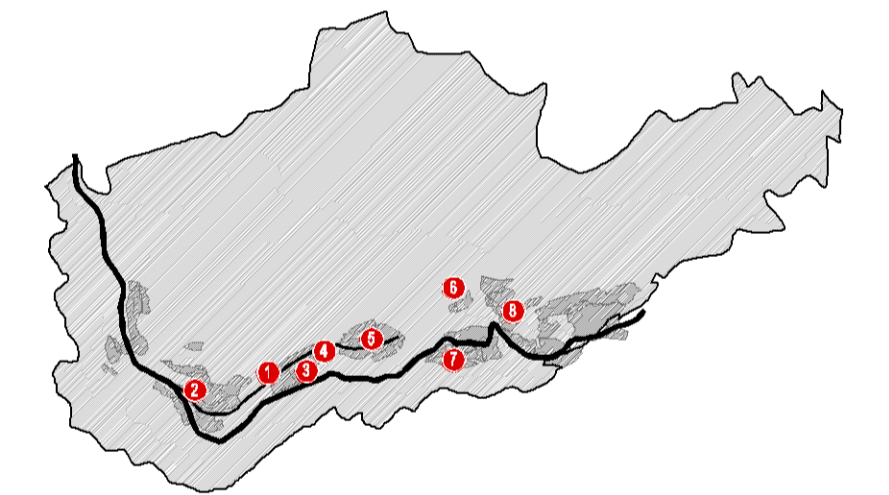


QUADRO 7



QUADRO 6

- LEGENDA**
- Delimitazione dei Centri e Nuclei Storici
  - Significative quinte prospettive di relazione con gli spazi pubblici
  - Piano attuativo vigente
  - Presenza di attività commerciali al piano terra
  - Edifici e relative pertinenze vincolati ai sensi del D.Lgs 42/2004
  - Beni immobili di interesse artistico, storico, archeologico ed etnoantropologico
  - Edifici in elevato stato di degrado
  - Edifici in fase di ristrutturazione
  - Presenza di box al piano terra
  - Edificio successivo alla soglia di rilevamento (IGM - 1888) che concorre alla costituzione del paesaggio storico
  - Altezza dei fabbricati**
  - Parcheggi e spazi pubblici
  - Superfici scoperte pertinenziali a verde
  - Superfici scoperte pertinenziali a cortile
  - ANALISI DELLO STATO DI FATTO**
  - Edifici con prevalente destinazione funzionale di interesse pubblico
  - Edifici con prevalente destinazione funzionale residenziale
  - Edifici con prevalente destinazione funzionale terziaria/direzionale commerciale/turistico ricettiva
  - Edifici con prevalente destinazione funzionale agricola
  - Edifici rustici o adibiti a deposito
  - Manufatti accessori - Box/Tettoie



<b>COMUNE DI DIZZASCO PROVINCIA DI COMO</b>		<b>PIANO DI GOVERNO DEL TERRITORIO</b>													
<small>Fase di approvazione - Dellib. C.C. n. del</small>		<small>PIANO DELLE REGOLE</small>													
<small>Fase di verifica di compatibilità PFC - D.G.R. n. 10269 del 30/11/2011</small>		<small>ai sensi dell'art. 10bis della L.R. 12/2005</small>													
<small>Fase di verifica di compatibilità PFC - Am. n. 185453 del 02/12/2011</small>		<b>STATO DI FATTO</b>													
<small>Fase di adozione - Dellib. C.C. n. 15 del 30/07/2011</small>		<b>NUCLEI DI ANTICA FORMAZIONE ANALISI DELLO STATO DI FATTO</b>													
<small>Fase di proposta - Conferenza di valutazione finale</small>															
<small>Seconda conferenza di valutazione 14/03/2011</small>		<b>ELABORATO <span style="font-size: 2em; font-weight: bold;">1</span></b>													
<small>Prima conferenza di valutazione 16/11/2009</small>															
<small>Individuazione Autorità Competente - Dellib. G.C. n. 31 del 09/06/2010</small>		<small>SCALA: 1/1.000</small>													
<small>Avvio redazione VAS - Dellib. G.C. n. 1 del 10/02/2009</small>															
<small>Avvio redazione PGT - Dellib. G.C. n. 29 del 15/07/2008</small>															
<table border="0" style="width: 100%;"> <tr> <td><small>IL SINDACO</small> sig. Giovanni CANDIANI</td> <td><small>IL RESPONSABILE DELL'AREA TECNICA</small> geom. Eleonora BORDOLI</td> <td><small>L'AUTORITÀ COMPETENTE</small> geom. Gabriele MANZONI</td> <td></td> </tr> <tr> <td><small>PROGETTISTA:</small>  <b>STUDIO B&amp;L</b> ENRICO BERNASCONI ARCHITETTO Via - Monetti, n. 18C 22012 - Comabbio (CO) Telefono: 031-534702 Telefono: 031-3347027</td> <td><small>COLLABORATORI:</small> Guido M. PELLICCI arch. Valentina MALASPINA dot.com</td> <td><small>ELABORAZIONE</small> PIRELLA GÖTTSCHE LOWE</td> <td><small>REVISIONE</small> PIRELLA GÖTTSCHE LOWE</td> </tr> <tr> <td><small>DIRETTORE GENERALE</small> PIRELLA GÖTTSCHE LOWE</td> <td><small>DIRETTORE DI LAVORO</small> PIRELLA GÖTTSCHE LOWE</td> <td><small>PIRELLA GÖTTSCHE LOWE</small></td> <td><small>PIRELLA GÖTTSCHE LOWE</small></td> </tr> </table>				<small>IL SINDACO</small> sig. Giovanni CANDIANI	<small>IL RESPONSABILE DELL'AREA TECNICA</small> geom. Eleonora BORDOLI	<small>L'AUTORITÀ COMPETENTE</small> geom. Gabriele MANZONI		<small>PROGETTISTA:</small> <b>STUDIO B&amp;L</b> ENRICO BERNASCONI ARCHITETTO Via - Monetti, n. 18C 22012 - Comabbio (CO) Telefono: 031-534702 Telefono: 031-3347027	<small>COLLABORATORI:</small> Guido M. PELLICCI arch. Valentina MALASPINA dot.com	<small>ELABORAZIONE</small> PIRELLA GÖTTSCHE LOWE	<small>REVISIONE</small> PIRELLA GÖTTSCHE LOWE	<small>DIRETTORE GENERALE</small> PIRELLA GÖTTSCHE LOWE	<small>DIRETTORE DI LAVORO</small> PIRELLA GÖTTSCHE LOWE	<small>PIRELLA GÖTTSCHE LOWE</small>	<small>PIRELLA GÖTTSCHE LOWE</small>
<small>IL SINDACO</small> sig. Giovanni CANDIANI	<small>IL RESPONSABILE DELL'AREA TECNICA</small> geom. Eleonora BORDOLI	<small>L'AUTORITÀ COMPETENTE</small> geom. Gabriele MANZONI													
<small>PROGETTISTA:</small> <b>STUDIO B&amp;L</b> ENRICO BERNASCONI ARCHITETTO Via - Monetti, n. 18C 22012 - Comabbio (CO) Telefono: 031-534702 Telefono: 031-3347027	<small>COLLABORATORI:</small> Guido M. PELLICCI arch. Valentina MALASPINA dot.com	<small>ELABORAZIONE</small> PIRELLA GÖTTSCHE LOWE	<small>REVISIONE</small> PIRELLA GÖTTSCHE LOWE												
<small>DIRETTORE GENERALE</small> PIRELLA GÖTTSCHE LOWE	<small>DIRETTORE DI LAVORO</small> PIRELLA GÖTTSCHE LOWE	<small>PIRELLA GÖTTSCHE LOWE</small>	<small>PIRELLA GÖTTSCHE LOWE</small>												