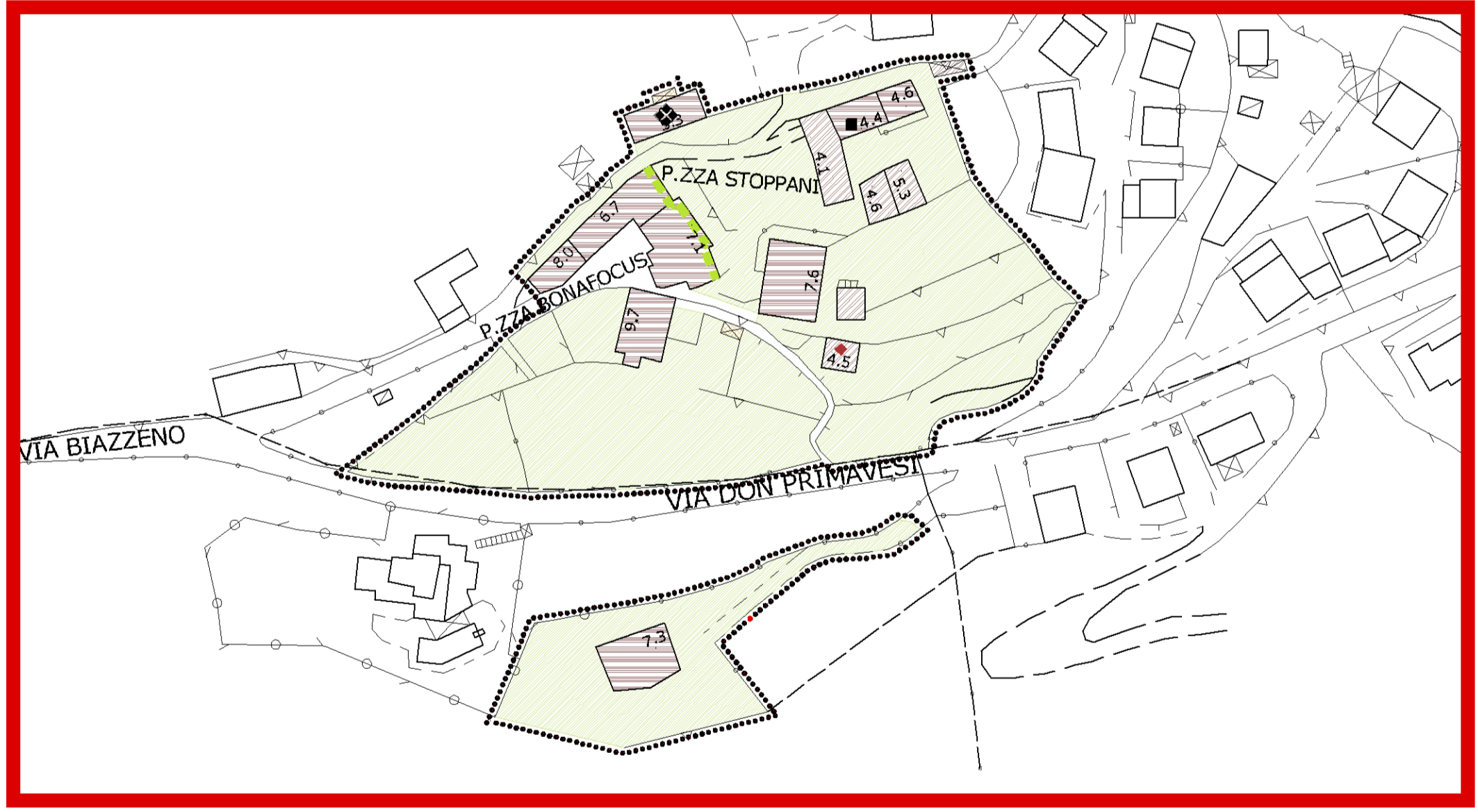


QUADRO 1

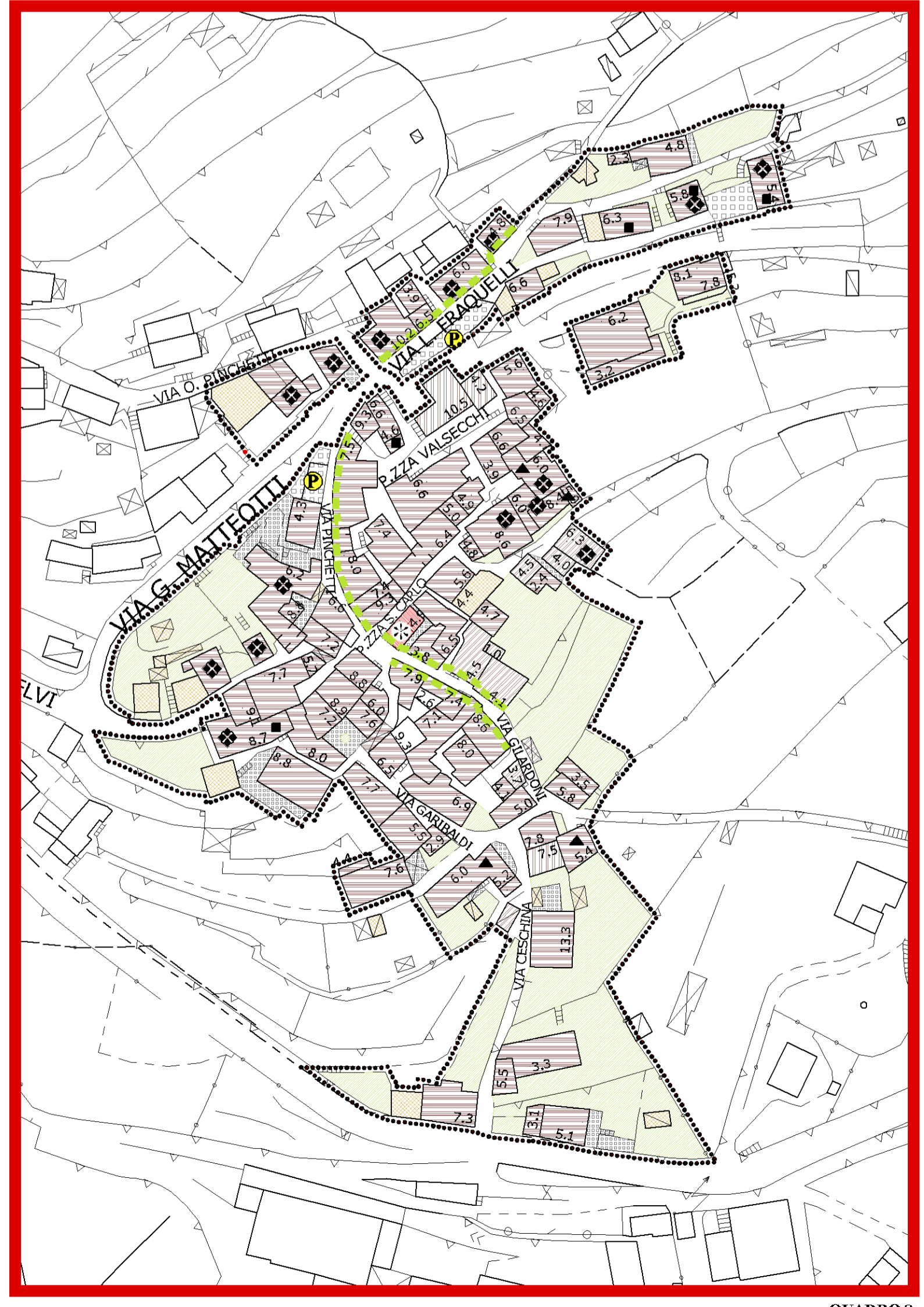


QUADRO 2

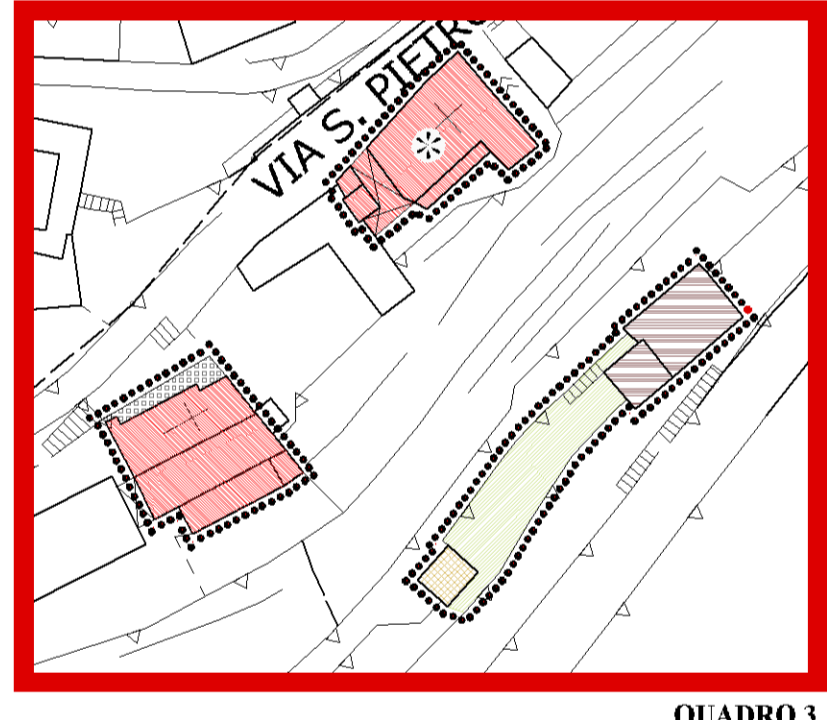
- LEGENDA**
- Delimitazione dei Centri e Nuclei Storici
 - Significative quinte prospettive di relazione con gli spazi pubblici
 - Piano attuativo vigente
 - Presenza di attività commerciali al piano terra
 - Edifici e relative pertinenze vincolati ai sensi del D.Lgs 42/2004
 - Beni immobili di interesse artistico, storico, archeologico ed etnoantropologico
 - Edifici in elevato stato di degrado
 - Edifici in fase di ristrutturazione
 - Presenza di box al piano terra
 - Edificio successivo alla soglia di rilevamento (IGM - 1888) che concorre alla costituzione del paesaggio storico
 - Altezza dei fabbricati**
 - Parcheggi e spazi pubblici
 - Superfici scoperte pertinenziali a verde
 - Superfici scoperte pertinenziali a cortile
 - MODALITA' DI INTERVENTO**
 - GL1 Restauro finalizzato alla conservazione ed al recupero degli edifici di interesse storico, artistico ed ambientale
 - GL2 Risanamento conservativo e ristrutturazione edilizia interna finalizzata al mantenimento e alla ricomposizione dei caratteri compositivi e tipologici dei prospetti
 - GL3 Ristrutturazione edilizia con ricostituzione dell'edificio
 - GL4 Ristrutturazione edilizia mediante demolizione e ricostruzione con conservazione di sedime e sagoma
 - Manufatto accessorio



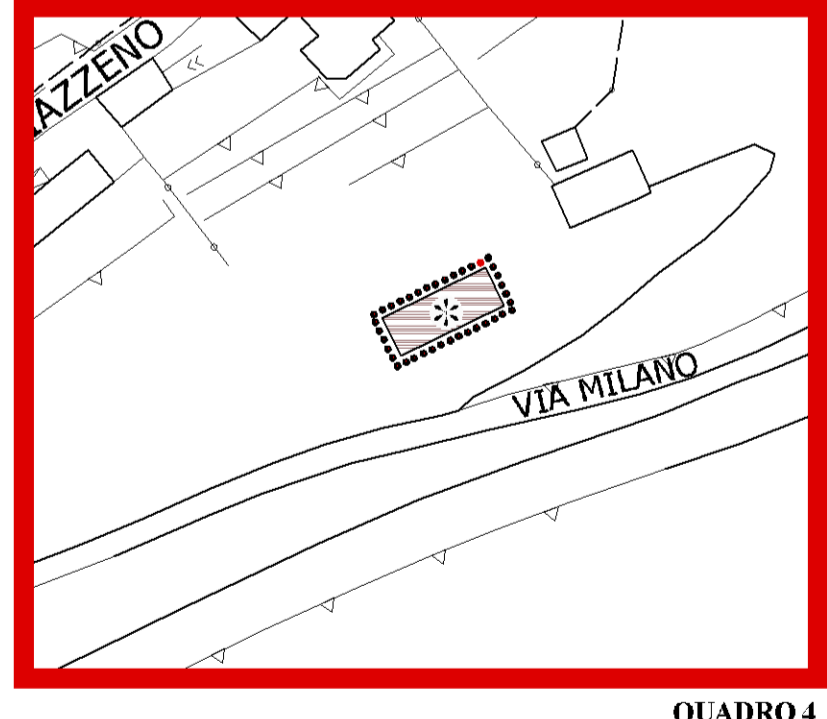
QUADRO 5



QUADRO 8



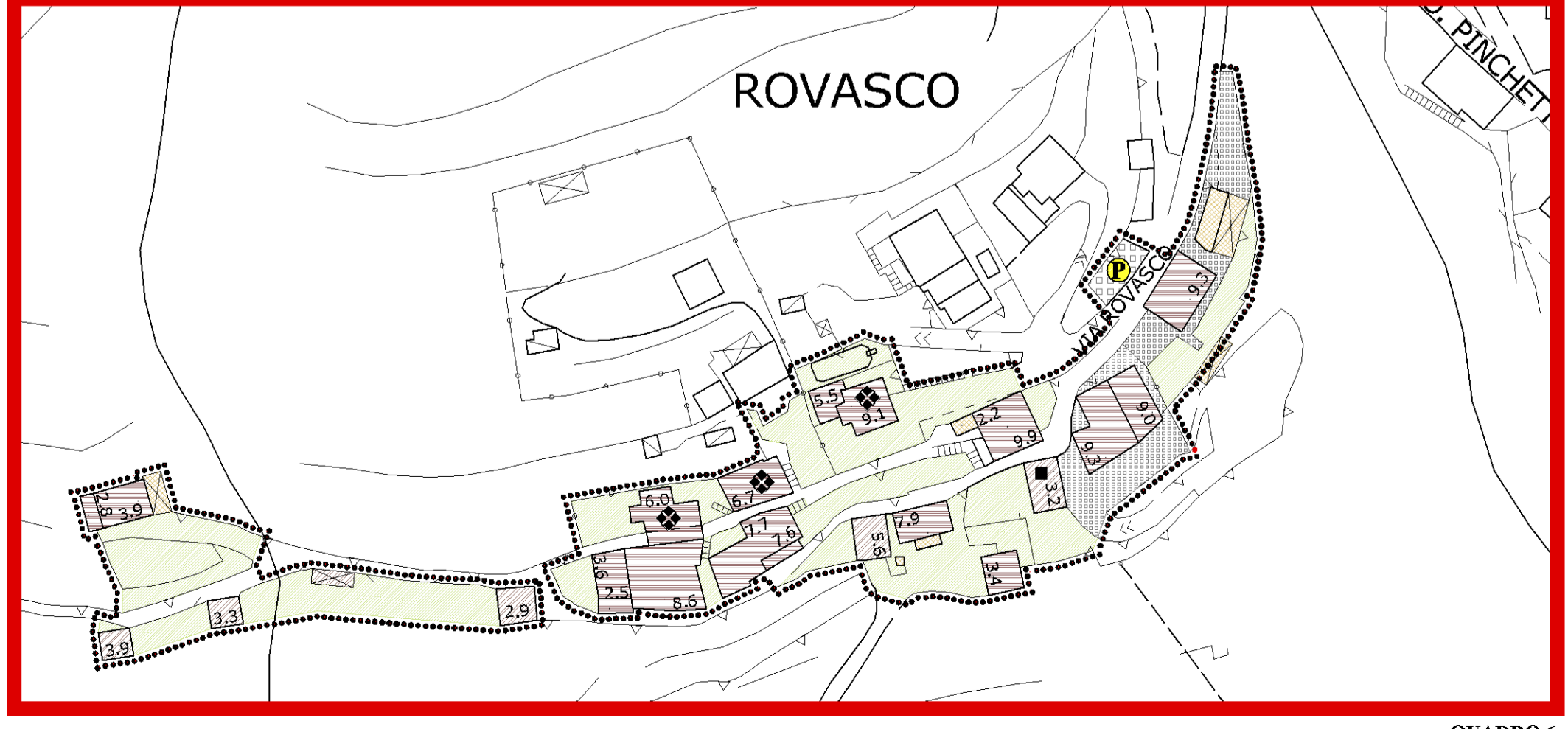
QUADRO 3



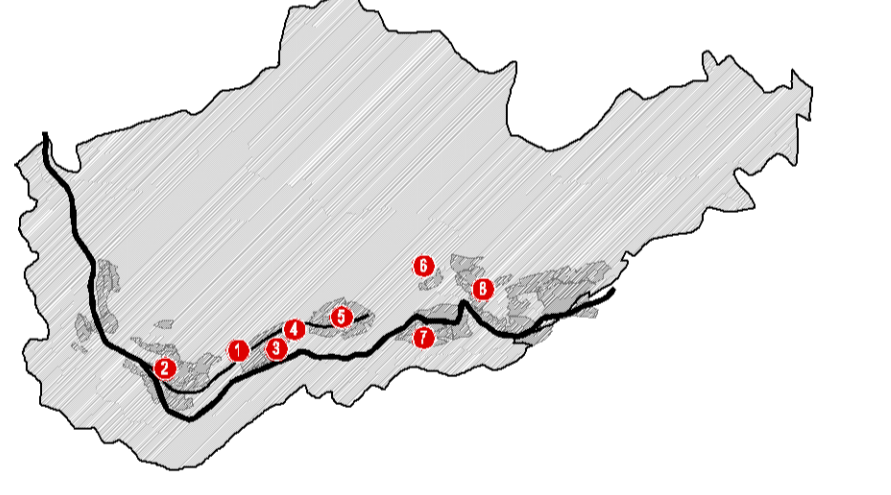
QUADRO 4



QUADRO 7



QUADRO 6



COMUNE DI DIZZASCO PROVINCIA DI COMO		PIANO DI GOVERNO DEL TERRITORIO	
Fase di approvazione - Delib. C.C. n. del Fase di verifica di compatibilità PFR - D.G.R. n. 10269 del 30/12/2011 Fase di verifica di compatibilità PFR - Am. n. 285453 del 02/12/2011 Fase di adozione - Delib. C.C. n. 15 del 30/07/2011 Fase di proposta - Conferenza di valutazione finale Seconda conferenza di valutazione 14/03/2011 Prima conferenza di valutazione 16/11/2009 Individuazione Autorità Competente - Delib. G.C. n. 31 del 09/04/2010 Avviso redazione VAS - Delib. G.C. n. 1 del 10/02/2009 Avviso redazione PGT - Delib. G.C. n. 29 del 15/07/2008		PIANO DELLE REGOLE ai sensi dell'art. 10bis della L.R. 12/2005	
IL SINDACO sig. Giovanni CANDIANI IL RESPONSABILE DELL'AREA TECNICA geom. Eleonora BORDOLI L'AUTORITÀ COMPETENTE geom. Gabriele MANZONI		NUCLEI DI ANTICA FORMAZIONE MODALITA' DI INTERVENTO	
PROGETTISTA: STUDIO R&L ENRICO BERNASCONI ARCHITETTO Via. Monetti, 4 - IBC 22012 - Comabbio (CO) Telefono: 031-334702 Telex: 031-334702		ELABORATO 3	
COLLABORATORI: Guido M. PELLICCI arch. Valentin MALASPINA del.aa		SCALA: 1/1.000	
DIRETTORE GENERALE UFF. DIZZASCO-PTG		DIRETTORE DI LAVORO UFF. PGT-PAE-GR-APP	