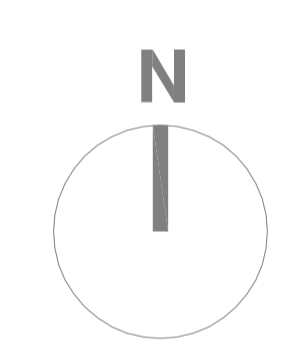
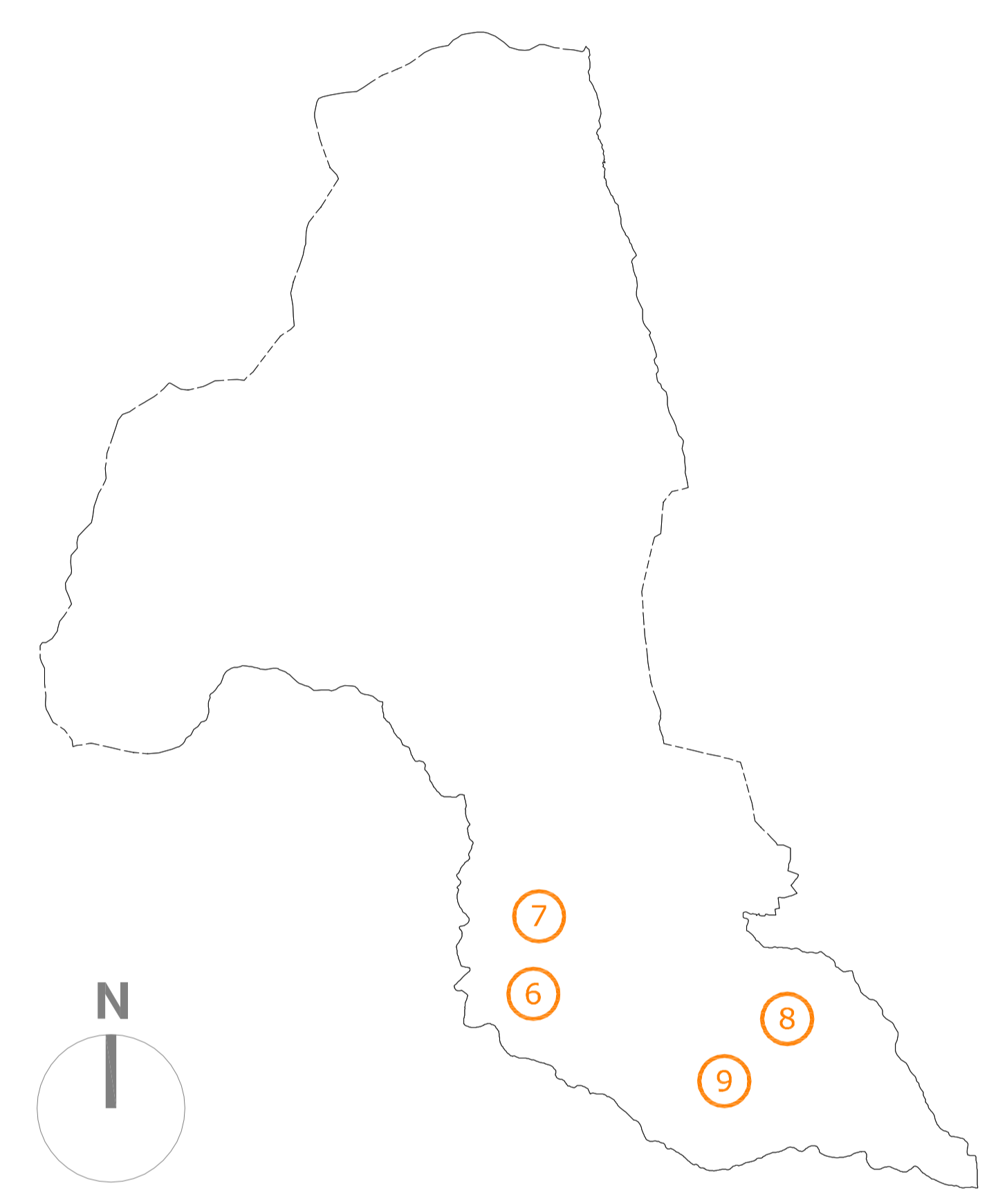


- INDIVIDUAZIONE PROPOSTE NUOVI TRACCIATI CARRABILI E CICLOPEDONALI:**
- 6 Localita' Caiasco di Sopra - Realizzazione di un tracciato carrabile con pavimentazione in calcestre mediante l'allargamento di un tracciato pedonale esistente.
  - 7 Localita' da Caiasco a Cascinotta - Realizzazione di un tracciato carrabile con pavimentazione in calcestre (tracciato "tagliafuoco") mediante l'allargamento del tracciato pedonale esistente.
  - 8 Localita' Tec del Toia - Realizzazione di un nuovo tracciato carrabile al fine di rendere accessibile ai mezzi motorizzati la localita' di Tec del Toia.
  - 9 Localita' Novina - Realizzazione di un tracciato carrabile con pavimentazione in calcestre attraverso l'allargamento del tracciato pedonale esistente.



COMUNE DI DOSSO DEL LIRO  
PROVINCIA DI COMO

# PGT

PIANO DI GOVERNO DEL TERRITORIO  
(ai sensi dell'art.4 LR 12/2005 e similari e art.6 DLgs 4/2008)



 tecnico via Unione, 10 - 22063 Cantù (CO) tel. 031/710183 - fax 031/3516169	tecnico Arch. Fulco Storti via C. Battisti, 18 - 22020 Gironico (CO) tel. 031/440062 - fax 031/4492787	data	
		adozione	approvazione
ottobre 2013 aggiornamento			

**DdP** / Documento di Piano tavola **14b**

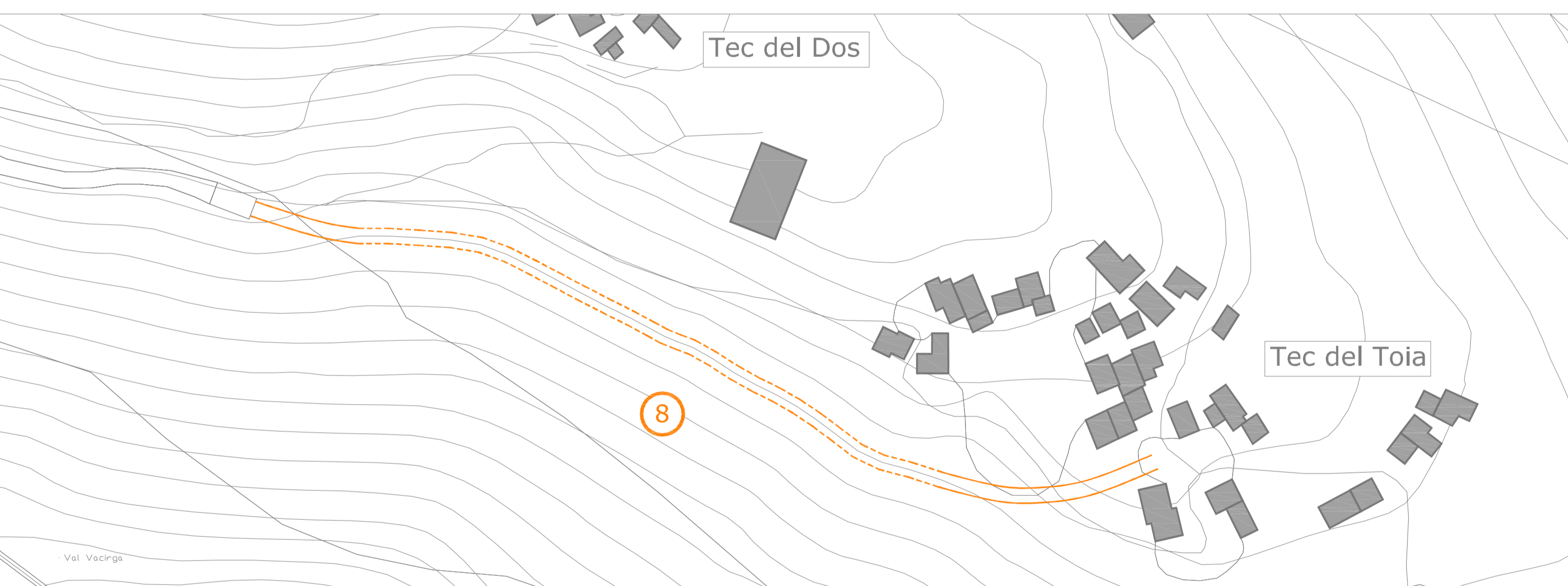
contenuto **Individuazione proposte nuovi tracciati carrabili e ciclopedonali** scala **1:1000 - 1:2500**

Il presente progetto è tutelato dalla legge sui diritti d'autore - è proibita ogni riproduzione totale o parziale



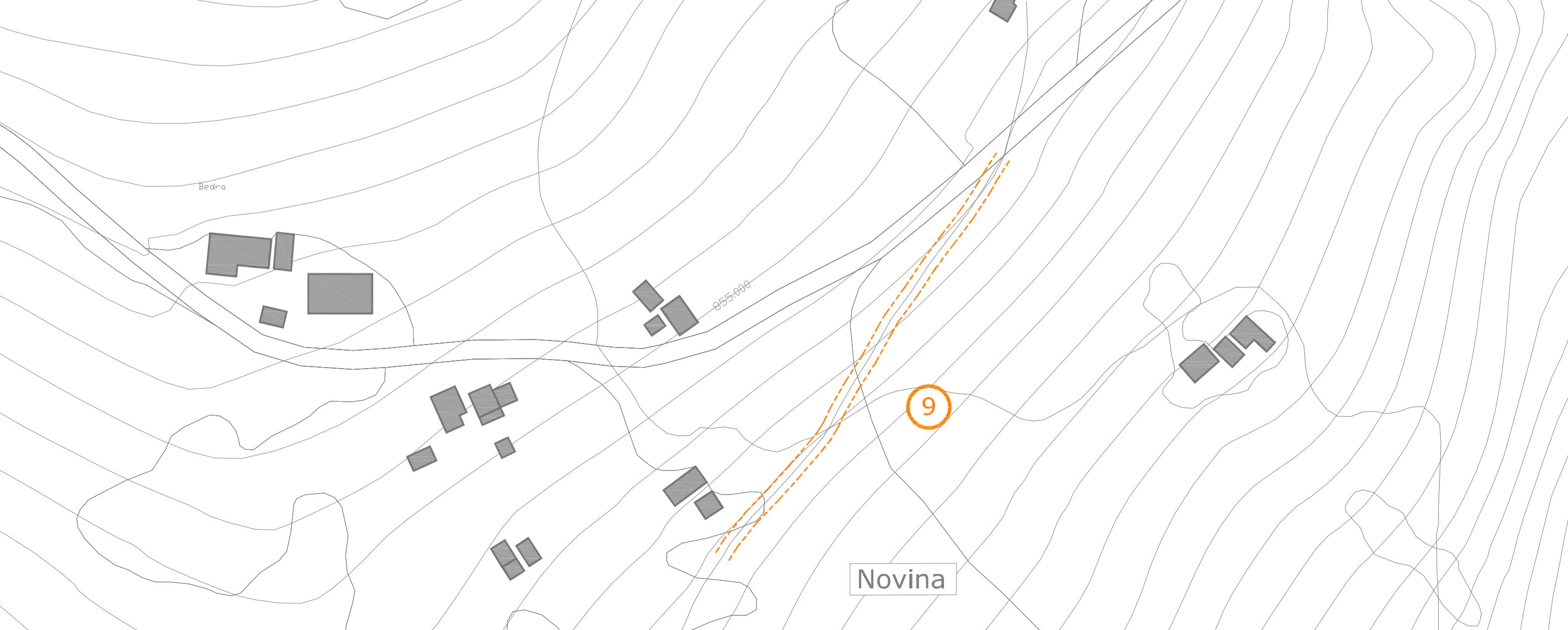
**6** Dosso del Liro (localita' Caiasco di Sopra) Nuova tracciato agro-silvo-pastorale / Realizzazione di un tracciato carrabile con pavimentazione in calcestre attraverso l'allargamento del tracciato pedonale esistente al fine di collegare la Localita' Caiasco di Sopra alla strada carrabile esistente (540 metri lineari circa)

SCALA 1:1000



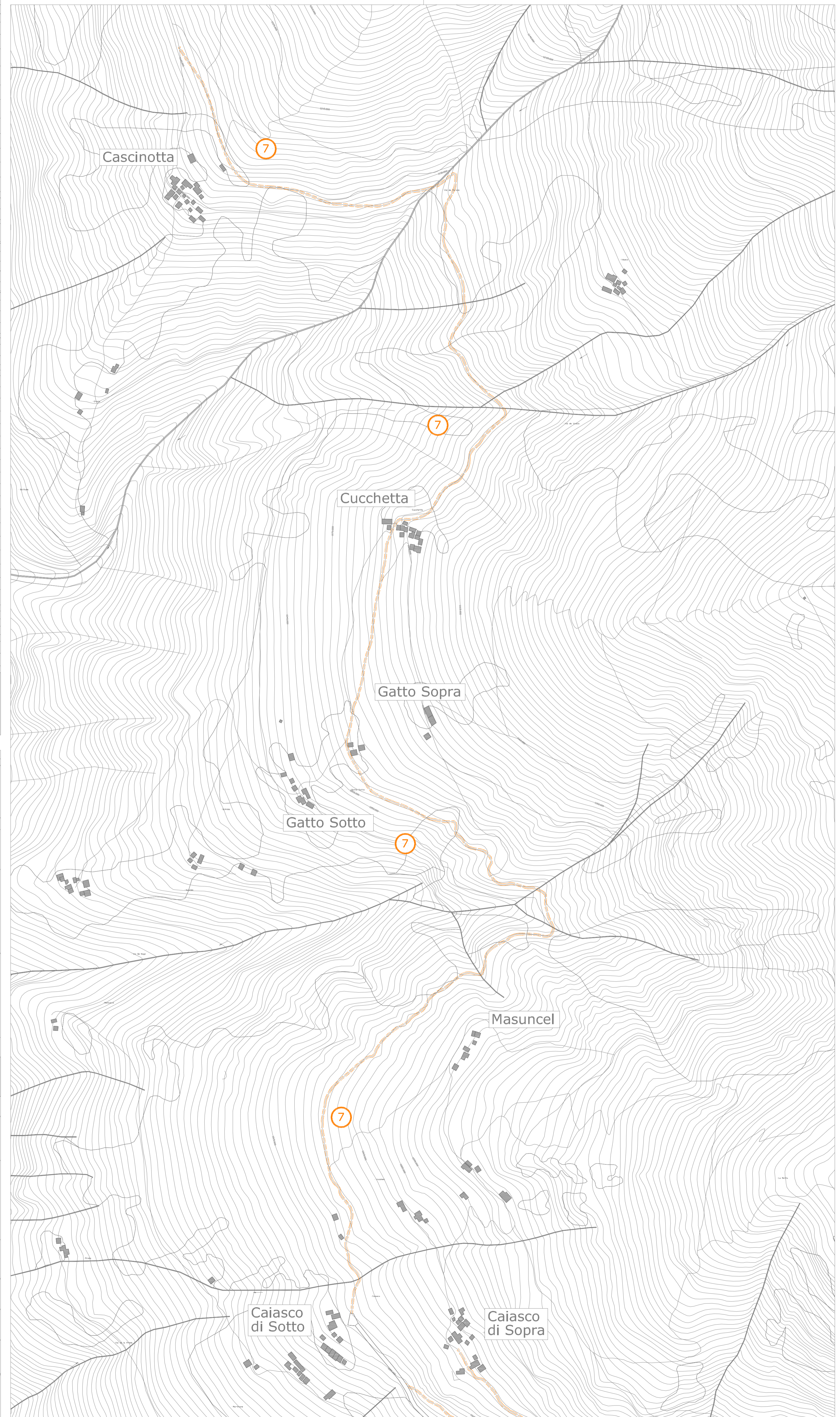
**8** Dosso del Liro (localita' Tec del Toia) Nuova tracciato agro-silvo-pastorale / Realizzazione di un tracciato carrabile al fine di rendere accessibili ai mezzi motorizzati la localita' di Tec del Toia (255 metri lineari circa).

SCALA 1:1000



**9** Dosso del Liro (localita' Novina) Nuova tracciato agro-silvo-pastorale / Realizzazione di un tracciato carrabile con pavimentazione in calcestre attraverso l'allargamento del tracciato pedonale esistente al fine di collegare Localita' Novina alla strada carrabile esistente (130 metri lineari circa)

SCALA 1:1000



**7** Dosso del Liro (localita' da Caiasco a Cascinotta) Nuova tracciato agro-silvo-pastorale / Realizzazione di un tracciato carrabile con pavimentazione in calcestre mediante l'allargamento del tracciato pedonale esistente al fine di rendere accessibili ai mezzi motorizzati le localita' di Cascinotta, Cucchetta, Gatto Sopra, Gatto Sotto, Masuncel, Caiasco di Sotto (2.360 metri lineari circa).

SCALA 1:2500