

progettisti
arch. Giovanni Franchi
ing. arch. Franco Gerola

collaboratori
arch. Roberto Basso
arch. Irene Maggioli

settembre 2012

adozione Consiglio Comunale
delibera n. _____ del _____

Il sindaco _____




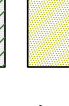













Il segretario _____

I tecnici _____

Documento di Piano
DP2.1 Rete Ecologica Provinciale
(tavola A4 - PTCP)

scala 1:10.000

LEGENDA

| | | | |
|------------------------------------------------------------------------------------|-------------------------------------------------------|-------------------------------------------------------------------------------------|-------------------------------|
|  | CONFINI COMUNALE | | |
|  | CONFINI PROVINCIALE | | |
|  | AREE SOGGETTE A RISPERSIONE SU PRIMO LIVELLO - CAP | | |
|  | AREE SOGGETTE A RISPERSIONE SU SECONDO LIVELLO - CAS | | |
|  | AREE SOGGETTE A RISPERSIONE SU SECONDO LIVELLO - CAS | | |
|  | CORRIDOIO ECOLOGICO DI PRIMO LIVELLO - ECP | | |
|  | STRIPING STRONG - STS | | |
|  | ZONE TAMPONE DI PRIMO LIVELLO - BZP | | |
|  | ZONE TAMPONE DI SECONDO LIVELLO - BZS | | |
|  | PARCHI REGIONALI | | |
|  | RESERVE NATURALI | | |
|  | AREE IRRANZIATE ESISTENTI E PROGETTATE DA PR. VIGNANI | | |
|  | FINI - LAORI | | |
|  | FASCE DI PERMEABILITÀ CON TERRITORI ESTERNI | | |
| | |  | ELEMENTI CONTINUI/POSSIBILITÀ |
| | |  | ZONE TAMPONE |
| | |  | AREE PROTETTE (L. 489) |

