

COMUNE DI ALBA
PROVINCIA DI TORINO
PIANO DI GOVERNO DEL TERRITORIO
L.R. 12/2005
PIANO DELLE REGOLE - PR 2
CATEGORIE DI INTERVENTO - CENTRI STORICI
scala 1:1.000

Sindaco
Segretario Comunale
Ufficio tecnico

Cipriano Soldati
Giuglielmina Caretto
Federico Brenta








Progettisti

Marco Ortali
Marco Balzarotti
Alessia Dolcini
Margherita Magli

Piano geologico
V.A.S.

Raffaele Boninsegni
Fabio Montagna

SETTEMBRE 2010

-  perimetro centro storico
- 15 riferimento schede di analisi
-  restauro (vedere art. NTA ambiti di antica formazione)
-  risanamento conservativo (vedere art. NTA ambiti di antica formazione)
-  ristrutturazione tipo A (vedere art. NTA ambiti di antica formazione)
-  ristrutturazione tipo B (vedere art. NTA ambiti di antica formazione)
-  perimetri PR (vedere art. NTA ambiti di antica formazione)
-  fascia di rispetto inedificabilità assoluta salvaguardia bene storico-culturale

NB per quanto concerne le aree di salvaguardia e vincolo si rimanda ai dettagli delle tavole geologiche

