


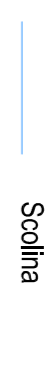










LEGENDA



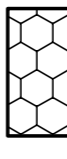
ELEMENTI BASE

-  Limite comunale
-  Limite Parco Naturale Regionale "Parco della Pineta di Appino Gentile e Tradate"
-  Corso d'acqua
-  Scotina

UNITA' DI PAESAGGIO


-  Nucleo antico
-  Città lineare sfrangiate
-  Ville con giardini
-  Edificio sparso
-  Territorio Industriale
-  Sport - tempo libero
-  Territorio a prato o agricolo
-  Territorio bosco

CLASSI DI SENSIBILITA' PAESISTICA (Piano Territoriale Paesistico Regionale)

-  Classe n.2
-  Classe n.3
-  Classe n.4

COMUNE DI LURAGO MARINONE

- Provincia di Como -



Piano di Governo del Territorio
 Legge Regionale 11 marzo 2005, n. 12
 Legge per il governo del territorio

PIANO DELLE REGOLE

Unità di paesaggio e Classi di sensibilità

R.6

adozione Delibera Consiliare n°
 approvazione Delibera Consiliare n°

data:
 scala: 1:5000
 rev.n°: 0

Supporto tecnico alla VAS: Dott. Ing. Andrea Manzoni

Il Sindaco:

Autorità competente: Arch. Edoardo Cavalluzzi

Il Segretario:

