


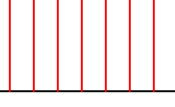







LEGENDA:

Aree pericolose dal punto di vista dell'instabilità dei versanti

-  Aree soggette a crolli di massi
-  Aree di frana quiescente
-  Aree a franosità superficiale attiva diffusa
-  Aree di frana stabilizzata
-  Aree a pericolosità potenziale legata alla pendenza e alla orientazione sfavorevole della stratificazione in roccia
-  Aree a pericolosità potenziale legata a possibilità di innesco di colate in detrito e terreno valutate in base alla pendenza e alle caratteristiche geotecniche dei terreni (classe H3)
-  Aree a pericolosità potenziale legata a possibilità di innesco di colate in detrito e terreno valutate in base alla pendenza e alle caratteristiche geotecniche dei terreni (classe H2)
-  Aree di percorsi potenziali di colate in detrito e terreno
-  Aree a pericolosità potenziale legate alla presenza di terreni a granulometria fine su pendii inclinati



Comune di
Maslianico
Provincia di Como



tavola
4a
1:2.000

**PIANO DI GOVERNO DEL TERRITORIO
COMPONENTE GEOLOGICA,
IDROGEOLOGICA E SISMICA**
ai sensi della D.G.R. n°1X/2616 del 30/11/2011 e D.G.R. n°X/6738 del 19/06/2017

**Carta di sintesi
(Piano delle Regole)**

allegata alla delibera di approvazione

il progettista

il responsabile del settore

