Legenda

- Rilevanza ponti
- Rilevanza architettura rurale
- Rilevanza architettura religiosa
- Rilevanza architettura civile
- Rilevanza attività industriali
- Rilevanza vegetazione
- Bellezze individue
- Bellezze d'insieme (SIBA)
- Filari e siepi
- Corsi d'acqua
- Fascia di rispetto 150m corsi d'acqua
- Nuclei di antica formazione
- Nuclei cascinali
- Siti di Importanza Comunitaria
- Aree boscate
- Parchi regionali e nazionali
- Area agricola nello stato di fatto
- Parco del Lura
- PLIS "Sorgenti del torrente Lura"
- Confine comunale Oltrona

Stralcio della carta geologica d'Italia (1976)

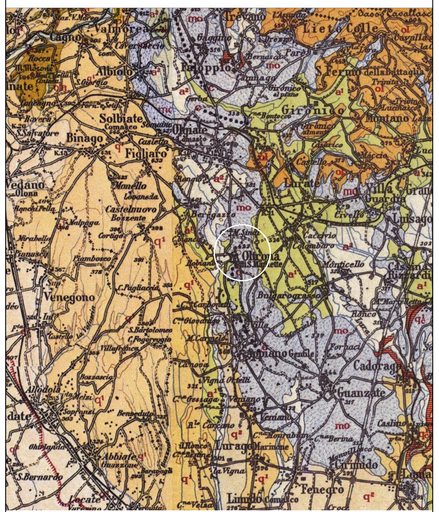

Cartografia IGM (levata 1950 con aggiornamenti)

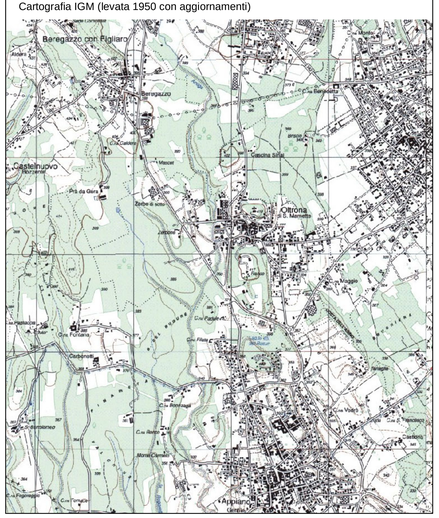

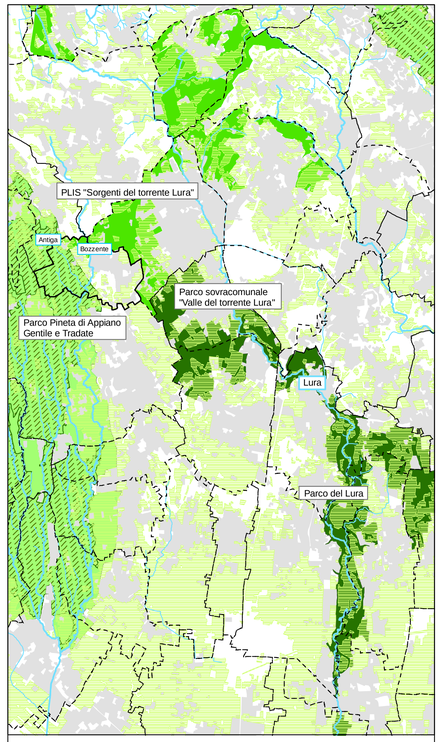

Il riquadro mostra gli elementi naturali di interesse per il comune di Oltrona di San Mamette, quali il Parco Pineta di Appiano Gentile e Tradate, il PLIS "Sorgenti del torrente Lura".
La valle del Lura ed i territori limitrofi si connotano per i vasti appezzamenti coltivati, per l'ampia presenza di aree boscate, per le diverse zone umide, gli ambiti a brughiera e l'andamento sinuoso del terreno, con alcune emergenze altimetriche di rilievo (collina di San Mamette).

La carta geologica descrive la tipologia e l'età delle rocce, permettendo di ricostruire l'evoluzione tettonica e paleografica delle zone. Le varie aree di diversa tipologia ed età delle rocce, sono distinte da campiture cromatiche di fondo, che definscono l'età secondo una cronoscala di colori. Quest'ultima differenzia i vari periodi con una serie di colori: Quaternario acqua marina, Pliocene giallo, Miocene marrone, Cretacico verde, Giurassico azzurro e Triassico viola.
Il territorio di Oltrona di San Mamette poggia su rocce risalenti all'età Quaternaria con depositi morenici (azzurro) e alluvioni terrazzate (verde).

La cartografia IGM fornisce un'utile idea dello schema strutturale insediativo di Oltrona a quella data.

PGT Piano di Governo del Territorio L.R. 12 / 2005

COMUNE DI OLTRONA DI SAN MAMETTE
Via Don Conti 3
20070 (CO)
Tel. 039 75971
Fax 039 7397274

Il Sindaco Antonio Giussani _____

Il Segretario Comunale _____

Il Progettista Dott. Arch. Paolo Favole _____

Adottato con delibera C.C. n°_____ del_____

Pubblicato il_____

Approvato dal C.C. con Delibera n°_____ del_____

Documento di Piano

Carta Condivisa del Paesaggio: Analisi di scala vasta e statuto dei luoghi

Tavola 2

Scala 1: 5.000

Data _____

STUDIO DI PROGETTAZIONE

studio favole

dott. arch. Paolo Favole
20159 Milano
Via Casentino, 8
Tel. 02 66803318 / 24 - 6686365
Fax 02 6688337
favolep@tiscali.it

C.F. FVL PLA 41L04 F205Z
P.I. 01325100152
Iscrizione all'Albo degli Architetti di Milano n° 1341

Gruppo di lavoro
Dott. Arch. Paolo Favole
Dott. Arch. Claudio Solleri
Dott.Arch. Pian. Vittorio Tarantini

Collaboratori
Dott. Arch. Pian. Marta Arosio

Il presente elaborato è di nostra esclusiva proprietà ed è sotto la tutela della legge sulla proprietà letteraria. Ne è quindi vietata, per qualsiasi motivo, la riproduzione e la consegna a terzi